

加西市まるごと  
40コース

播磨国風土記の里  
加西ハイキングマップ



「歩くだけで楽しい」と言  
われるお人もおられます。

「せっかく歩くのだから」と  
歩きながら「バーブ・ウオッシュン  
グッチョの花を染しんておじ  
れる人もおられます。

写真を染しんでおられる  
お人にも何人もおりました。  
わたしは、ストックが染しんて。

野か山や、加西はため池がい  
くもあって、ひとごとこ同

じ池はない。池の縁えん体に井い  
て、たんたんの「いじり」を染し  
みます。池・田・畑・木。

さてこのたびは、おまち歩き  
も。北条の田舎は、魚と曲  
るたびに、ストックをじりく  
なします。(三田村健三郎)

## 播磨国風土記の里 加西を満喫しよう

兵庫県加西市は、日本最古の地誌である『播磨国風土記』ゆかりの地。風土記が編纂された約1300年前と変わらぬ豊かな自然と歴史が今でも数多く残っています。今回、新たに11コースを追加し、加西市の魅力が更に詰まった全40コースのハイキングマップ第2弾をつくりました。マップ片手に加西市を歩いてください。きっと素敵な出会いや新しい発見があることでしょう。 平成30年4月

### 【ハイキングを楽しむために】

- 40コースは、加西市内の歴史散歩から山登りまで様々なコースを選定しています。また、各コースのイラストマップに記載されているポイントはおおよその位置を示しています。地図やコンパスを携帯して、楽しく歩きましょう。
- コースのイラストマップ、距離・歩行時間（休憩時間含まず）、難易度、方位は目安として記載しています。出発前によく調査し、自分の体力や経験、天候等を考え、無理のないスケジュールで出発しましょう。
- 出発前には、予め行き先やルート、同行者の名前や連絡先、スケジュールなどを家族や関係者に知らせておきましょう。

### 【ハイキングのマナー・注意点】

- 交通ルールを守り、道路横断等は車に十分注意しましょう。
- 行き交う人への挨拶など、気持ちのいいハイキングを心掛けましょう。
- ハイキングコース沿いには生活されている住民がおられます。騒音など迷惑を掛けないよう十分注意しましょう。
- 田んぼや畑、私有地の通り抜けや無断立入りは止めましょう。
- コースによっては鳥獣対策として、コース上に防護柵を設置しています。防護柵は開けたら必ず閉めるようにしましょう。
- どのようなゴミも残すことなく、持ち帰るようにしましょう。
- 動植物の採取などは行わないように自然のまま保護し、大切にしましょう。
- 夏場はスズメバチの行動期です。ハチや毒蛇等には十分注意しましょう。
- せまい山道では上り優先です。下る人は端によけ、上る人を先に通しましょう。

### 【ハイキング時の必携小物】

コースや天候・季節に応じて必要な装備を携帯しましょう。帽子、手袋、雨具、水筒、地図、ビニール袋、筆記用具、タオル、救急薬品、磁石等



表紙デザイン／岩田健三郎

調査協力／ふどきっこ 風土記ッ娘。

## 【問合せ一覧】 平成30年4月現在

### 行政機関

加西市役所	☎0790-42-1110
市立加西病院	☎0790-42-2200
加西消防署	☎0790-42-0119
加西警察署	☎0790-42-0110

### 主な観光施設

加西市観光案内所	☎0790-42-8823
(丸山総合公園、玉丘史跡公園、古法華自然公園)	
五百羅漢	☎0790-43-0580
県立フラワーセンター	☎0790-47-1182
法華山一乗寺	☎0790-48-2006
いこいの村はりま	☎0790-44-1750

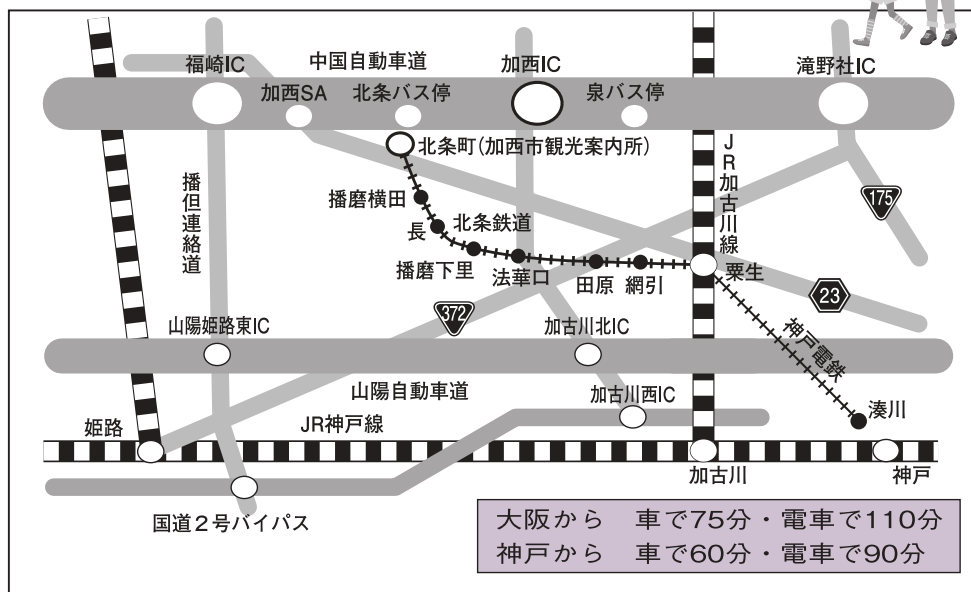
### 交通機関

北条鉄道株式会社	☎0790-42-0036
神鉄グループ総合案内所	☎078-592-4611
神姫バス株式会社（北条出張所）	☎0790-42-0056
JR西日本（お客様センター）	☎078-382-8686
北条神姫タクシー	☎0790-43-1234
株式会社はくろタクシー（加西北条営業所）	☎0790-45-3535
播州交通株式会社（北条営業所）	☎0790-42-0232




### 🚲 レンタサイクル

- ・北条鉄道北条町駅 ☎0790-42-0036
- ・北条鉄道法華口駅 ☎0790-20-7368
- ・勤労者体育センター ☎0790-47-1420

## 【アクセスマップ】



# コース一覧

 播磨国風土記ゆかりの地コース **NEW** 新コース  
 赤穂義士ゆかりの地コース  
 百選「新日本歩く道紀行100選」認定コース

かせい観光 *Navi*  
 Check it out KASAI

加西市観光まちづくり協会

検索

<http://www.kanko-kasai.com>



NO	コース名	距離	タイプ	名所	登山	絶景	ページ
1	高松山ふれあいの森散策コース	4km	一般向	○	○	○	P.5
2	加西の熊野小道散策コース	4.5km	一般向	○	○	○	P.7
3	後藤又兵衛ゆかりの地散策コース 	5km	一般向	○			P.9
4	河内ふれあいの森散策コース 	5.5km	一般向		○	○	P.11
5	小谷城跡と北条の宿散策コース <b>百選</b>	6km	一般向	○	○	○	P.13
6	<b>NEW</b> 後藤山古墳と倉谷石棺散策コース	6km	一般向	○			P.15
7	県下最大級あびき湿原散策コース <b>百選</b> 	6km	一般向	○			P.17
8	日吉神社と背面十字架地蔵散策コース	6.5km	一般向	○			P.19
9	鶉野飛行場跡の歴史と機銃座跡散策コース	6.5km	一般向	○			P.21
10	<b>NEW</b> 播磨国風土記で活躍する神々をめぐるコース  	7km	一般向	○			P.23
11	玉丘史跡公園と山伏峠散策コース 	7.5km	一般向	○			P.25
12	<b>NEW</b> 古刹周遍寺と不動ノ尾石棺仏散策コース	8km	一般向	○		○	P.27
13	<b>NEW</b> 奥山寺と石打八幡神社散策コース  	8km	一般向	○			P.29
14	<b>NEW</b> ハクサの権現さんと石道標をめぐるコース	8.5km	一般向	○			P.31
15	古法華自然公園大満喫コース	9km	一般向	○		○	P.33
16	万願寺川散策と綱引の寺院めぐりコース	9km	一般向	○			P.35
17	宇仁の里花畑街道散策コース  	9km	一般向	○			P.37
18	<b>NEW</b> 桃子野の里と明神山古墳散策コース 	10km	一般向	○		○	P.39
19	ギネス地球儀と玉丘古墳散策コース 	10km	一般向	○		○	P.41
20	県立フラワーセンター散策コース 	10km	一般向	○		○	P.43

NO	コース名	距離	タイプ	名所	登山	絶景	ページ
21	<b>NEW</b> 大石燈ろうと野条廃寺跡散策コース	10km	一般向	○			P.45
22	<b>NEW</b> 青野原俘虜収容所跡地散策コース	10km	一般向	○			P.47
23	<b>NEW</b> 坂田の七つ井戸(セイメイ井戸)散策コース 	10.5km	一般向	○			P.49
24	三重の里と山下城跡散策コース 	10.5km	一般向	○	○	○	P.51
25	川合の里と万願寺川散策コース 	11km	一般向	○			P.53
26	<b>NEW</b> 小さな石仏たちと玉野村をめぐるコース 	11km	一般向	○			P.55
27	高峰神社とゆるぎ岩散策コース	11km	一般向	○	○		P.57
28	国宝一乗寺と加西の地酒散策コース	11km	一般向	○			P.59
29	謎多き加西の古井戸散策コース 	11.5km	一般向	○			P.61
30	<b>NEW</b> 播州歌舞伎高室役者と古の寺院散策コース	12km	一般向	○			P.63
31	加西アルプス笠松山ハイキングコース <b>百選</b>	6km	健脚向	○	○	○	P.65
32	加西アルプス善防山ハイキングコース <b>百選</b>	7km	健脚向	○	○	○	P.67
33	八王子神社と愛宕山散策コース  	7km	健脚向		○	○	P.69
34	鎌倉山行者道登山コース <b>百選</b> 	8km	健脚向		○	○	P.71
35	播磨中央自転車道南北縦断コース 	11km	健脚向	○			P.73
36	石部・庚申の杜散策コース  	13km	健脚向	○	○		P.75
37	赤穂義士ゆかりの地散策コース  	15km	健脚向	○			P.77
38	北条鉄道縦断コース 	15km	健脚向	○			P.79
39	旧宮津街道でめぐる風土記散策コース  	19km	健脚向	○			P.81
40	加西の霊石と夫婦岩散策コース 	23km	健脚向	○			P.83

コース  
No. 1

北条の街が一望できる遊歩道を楽しもう

# 高松山ふれあいの森散策コース

最寄駅：北条鉄道 北条町駅

約4km  
一般向

約1時間10分  
(休憩時間を除く)

所要時間の目安

北条鉄道  
北条町駅スタート

約20分

熊野神社

約15分

高松山

約35分

北条鉄道  
北条町駅ゴール

## コースガイド

北条町駅を出て左手の交差点を右折し直進。栗田の交差点の横断歩道を車に注意して横断し、中国自動車道の高架下を潜る。高架下を抜けた後も車に注意して横断しよう。歩き進むと栗田の石燈ろうがある。道向かいには地藏堂があり、少し歩くと両脇に熊野神社鳥居跡が建っていて坂をのぼると熊野神社がある。神社から高松山への遊歩道が整備されているので散策しよう。北条の町を見渡せるおすすめのビューポイント。地藏堂まで戻り左折し道なりに歩き中国自動車道の手前の道を左折し歩くと楽法寺に到着。楽法寺から中国自動車道の高架下を潜り車に気を付けてそのまま左へ進むと釈迦堂があり手前に水に浸かったお地藏さんが見える。そのまま少し進みタンス屋の看板が見えたら道向かいへ気を付けて横断し、細い道を歩き十字路を左折し横尾街道を歩く。市内最古の石道標を過ぎ県道369号線に合流したら右折し、右手に交番がある交差点を右折し歩くと北条町駅へ到着。



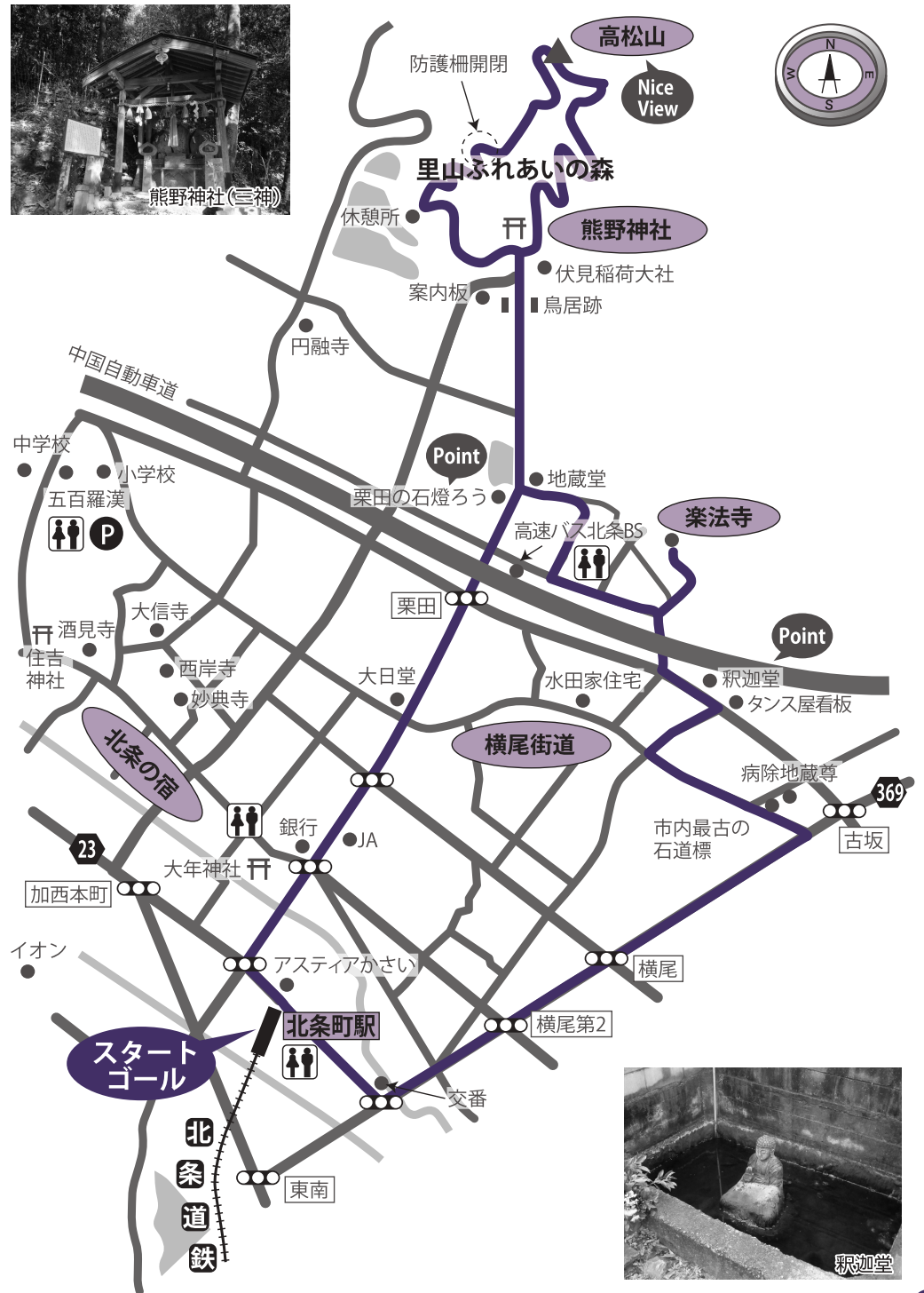
高松山遊歩道

## イチオシ 熊野神社

紀伊和歌山の熊野神社の神々を祀る神社です。住吉神社ともゆかりが深く、住吉神社の前身がこの地にあったとも伝えられています。背後には栗田の社があり、右に大歳神社、左に薬力大神、酒見大明神、峰條大神等の神々も合祀しています。中央広場では、お花見も楽しめます。(住所：加西市北条町栗田)



熊野神社(三神)



釈迦堂

コース  
No.2

田園と苔むす小道を訪ね歩いて

# 加西の熊野小道散策コース

最寄駅：北条鉄道 長駅

約4.5 km

一般向

約1時間15分

(休憩時間を除く)

所要時間の目安

北条鉄道  
長駅スタート

約15分

大塚古墳

約10分

熊野神社

約10分

妙巖寺

約40分

北条鉄道  
長駅ゴール

【問合先】

加西市観光案内所

(北条鉄道 北条町駅内)

TEL 0790-42-8823

## コースガイド

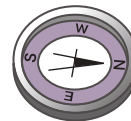
長駅前の道を直進し、石道標のある交差点を左折。Y字路を右へ向かいその後右折。田んぼの間を通り、池沿いを左折してあぜ道に入ると大塚古墳がある。県道81号線に合流したら右折。長池を過ぎた後左折し、権現山山頂にある熊野神社へ向かう。登山道入り口の石燈ろうより100m程の所に、寛政6年(1794)建立の鳥居がある。鳥居前の石段は、1石の自然石に18段の階段を刻んだもの。熊野神社までの参道は苔むした石が散在し、熊野古道ならぬ熊野小道といった趣きがある。熊野神社から戻る途中で左折し道なりに進むと妙巖寺の駐車場に到着。妙巖寺は鐘堂の彫刻が緻々しく、山門前の石垣や堀などはどこか城郭の雰囲気漂うお寺です。帰りは熊野神社に向かう道まで戻り左折。県道81号線から田んぼと池の間の道へ入り、ゴールの長駅へ到着。



熊野小道

## イチオシ 熊野神社 (権現堂)

標高201mの権現山山頂に南面して建っています。祭神は伊邪那美神です。拝殿の礎石や狛犬、手水鉢や燈ろうなど多くの加工石材が使われていますが、このような山頂に運び上げたのは、厚い信仰によるものでしょうか。社殿裏には熊野神社古墳があり、石室が露出しています。加西市でもっとも高い所に位置する古墳です。(住所:加西市東剣坂町)



妙巖寺

## トピックス

### 【妙巖寺】

その昔、行基菩薩が阿弥陀像を刻み小堂に安置したことに始まると伝えられています。手入れされた白砂の庭は美しく、屋根の葺き替え時に降ろされた宝珠露盤や大きな鬼瓦などを見ることができます。

## トピックス

### 【大塚古墳】

古墳時代後期の古墳です。墳丘径約10mで大半の封土は失われています。玄室は露出し、巨大な天井石が落ち込んでいます。



大塚古墳

コース  
No.3

戦国武将「黒田二十四騎・大坂五人衆」のひとり

ごとうまたべえ

# 後藤又兵衛ゆかりの地散策コース

最寄駅：北条鉄道 長駅

赤穂義士ゆかりの地コース

約5km

一般向

約1時間15分  
(休憩時間を除く)

所要時間の目安

北条鉄道  
長駅スタート

約5分

小野寺十内親子の碑

約30分

大村古墳

約10分

多聞寺

約30分

北条鉄道  
播磨下里駅ゴール

【問合先】  
加西市観光案内所  
(北条鉄道 北条町駅内)  
TEL 0790-42-8823

## コースガイド

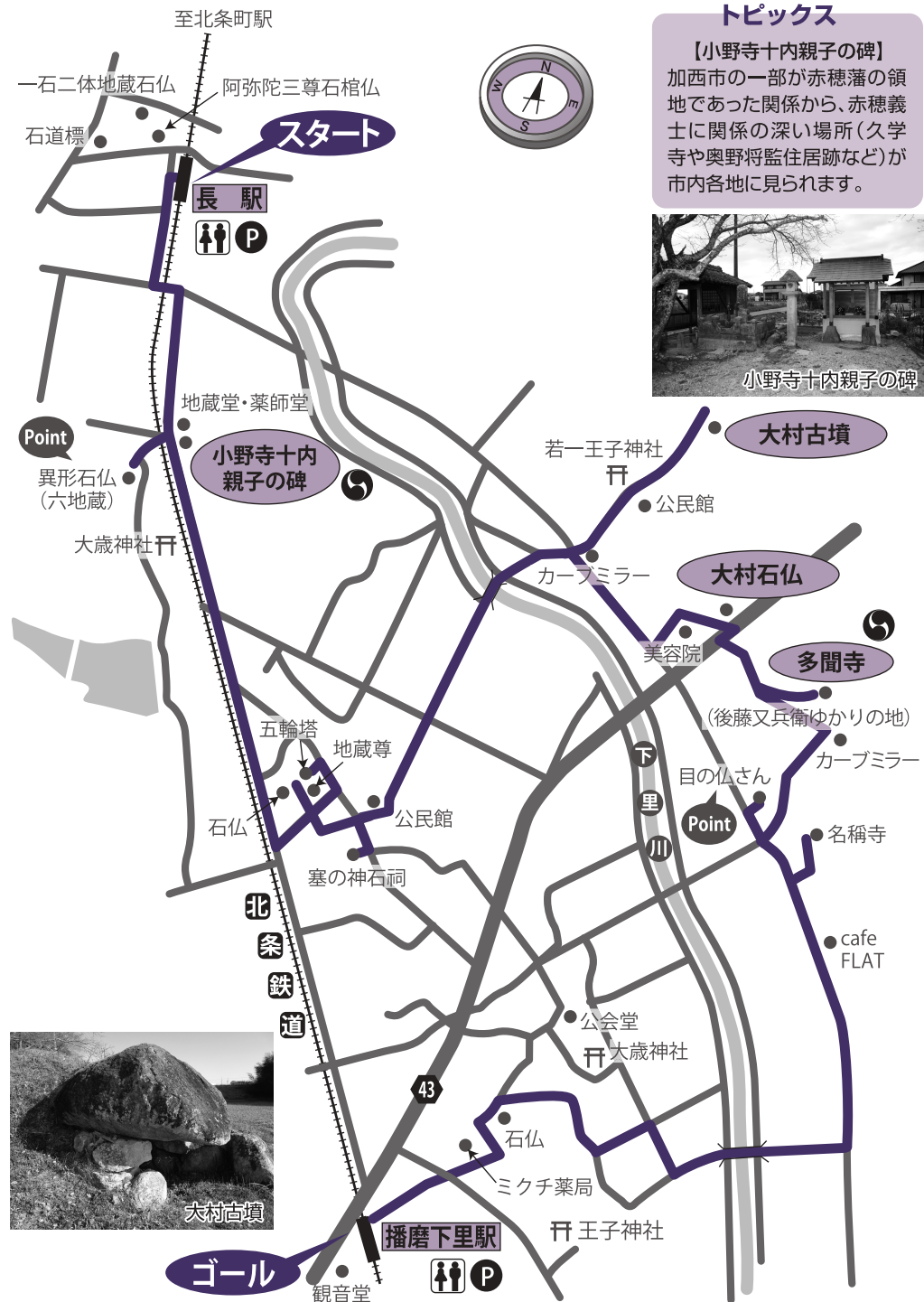
長駅を出て左に進み、交差点の踏切を横断したらすぐに北条鉄道沿いの道に入る。しばらく進むと左手に赤穂義士小野寺十内親子の碑がある。道向かいの踏切を渡って歩くと墓地の入口に異形石仏(六地藏)がある。元の鉄道沿いの道を進み踏切手前のT字路を左折し、突き当りを右折すると公民館がある。公民館近くには石仏や五輪塔があるので探してみよう。公民館沿いに歩き下里川を渡る小さな橋を越え、道なりに進むと大村古墳に到着。来た道に戻り、カーブミラーのある交差点を左折し県道43号線手前の道を左折し道なりに歩くと公園横に大村石仏がある。県道43号線を車に気をつけて横断し、しばらく歩くと多聞寺に到着。カーブミラーの道を右折し十字路に来たら右折してすぐ右手の田んぼのあぜ道に目の仏さんが祀られている。元の十字路まで戻りそのまま歩き進み1つ目の細い住宅街の道を左に上がっていくと名稱寺がある。元の道へ出たら左折し歩き右手に白い橋があるT字路を右折して道なりに進むと播磨下里駅へ到着。



大村石仏

## イチオシ 祝融山 多聞寺

大坂夏の陣で、憤死した猛将後藤又兵衛親子を弔うために、又兵衛の一周忌にあたる元和2年(1616年)に建立。現在も又兵衛の真牌(位牌)を本堂に奉安しています。境内の中央には、樹齢約160年の山桃の大木がそびえ、正面の虹梁やその上の竜の彫刻、大棟の獅子口など、歴史を感じる風情です。(住所：加西市尾崎町288)



## トピックス

### 【小野寺十内親子の碑】

加西市の一部が赤穂藩の領地であった関係から、赤穂義士に関係の深い場所(久学寺や奥野将監住居跡など)が市内各地に見られます。



小野寺十内親子の碑

大村古墳

大村石仏

多聞寺

(後藤又兵衛ゆかりの地)

目の仏さん

名稱寺

cafe FLAT

ゴール

コース  
**NO.4**

普光寺と河内の里山を満喫しよう

こうち  
**河内ふれあいの森散策コース**

最寄駐車場：普光寺駐車場

播磨国風土記ゆかりの地コース

約**5.5**km

一般向

約**1時間40分**

(休憩時間を除く)

所要時間の目安

普光寺

スタート

約30分

六処神社

約10分

あずまや

約15分

河内城跡

約45分

普光寺

ゴール

【問合先】

加西市観光案内所

(北条鉄道 北条町駅内)

TEL 0790-42-8823

普光寺

TEL 0790-45-0056

コースガイド

『播磨国風土記』で河内の里として登場する河内町をめぐるコース。普光寺駐車場を南へ直進し、のどかな町内の道を歩く。Y字交差点を真っすぐ進み、公民館を越え信号機がある交差点を左折。車に注意して歩き喫茶店手前の小道に入ると両側に大きな燈ろうがあり、道なりに進むと大きな杉がある六処神社に到着。六処神社の右奥から遊歩道が整備されている。なだらかなつづら折れの丸太階段道を登る。しばらくすると展望の良いあずまやに到着。ベンチに腰かけて景色を楽しみながらひと休みしよう。あずまやから少し下った後、公民館と河内城跡との分岐を無視してジグザグの道を進む。次に鎌倉山との分岐のT字路がある。左へ進み、上り坂を登ると河内城跡に到着。ここにもテーブルと椅子があり、眺望を楽しみながら休憩することが出来る。下山は、一旦同じ道を下り、公民館と河内城跡との分岐を公民館方面へ下る。上り同様に整備された明るい道を歩く。土砂の崩落防止のためか、布団かごが設置された地点を通過する。Y字分岐を直進し車道に出る。案内板を左折し、来た道を戻りゴールの普光寺へ到着。



河内ふれあいの森

イチオシ 河内ふれあいの森

人と森とがともに暮らし、ふれあえる森となるよう、地域の人々が遊歩道やあずまやとベンチ等を設置し、「河内ふれあいの森」として整備されています。春には、ツツジの花やヤマザクラが咲き、夏にはあふれる緑、秋には、コナラやケヤキの紅葉、ガマズミやムラサキシキブの鮮やかな赤や紫色の木の実など、四季折々の色風景を楽しませてくれます。(住所:加西市河内町)



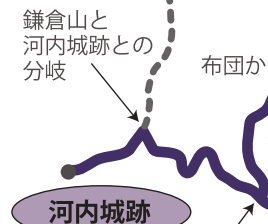
トピックス

【河内城跡】

室町時代(1400年代)赤松氏一族、別所頼清によって築上された河内城。城跡より南方に高い山はなく、晴れた日には遠く淡路島を望むことができます。



河内城跡



河内城跡



鎌倉山登山口と案内板

播磨国風土記ゆかりの地

【河内の里(こうちのさと)】

住吉大神と従神がこの地を訪れた時に、従神たちは村人が集めた苗代用の草を散らしてしまいます。困った村人に大神は「汝の田は草を敷かなくても苗が生育する。」と話しました。以降、この村は草を敷かなくても苗代ができるようになりました。





高度な技術が冴える県指定文化財  
 ことうやま くらたにせっかん

コース  
**NO.6**

# NEW 後藤山古墳と倉谷石棺散策コース

最寄駅：北条鉄道 法華口駅

約 **6** km  
 一般向

約 **1時間30分**  
 (休憩時間を除く)

所要時間の目安

北条鉄道  
 法華口駅スタート  
 約15分

若森稲荷神社  
 約25分

後藤山古墳  
 約40分

薬師堂  
 約10分

北条鉄道  
 田原駅ゴール

## コースガイド

北条鉄道法華口駅をスタートし、国道372号線を車に注意して横断する。川沿いの道を歩き、県道716号線と合流する手前を右折し橋を渡る。しばらく道なりに歩くと右手に若森稲荷神社がある。池の横を通り過ぎ、交差点の横断歩道を渡り、町内の道を歩く。公会堂を右折すると倉谷薬師堂がある。元の道を奥まで進んで山に入ると、中腹の傾斜面に後藤山古墳に到着。古墳へ通じる道の脇には古墳から運び出された石棺がある。折り返し公会堂を右折、県道716号線を左折し、しばらく歩くと左手に天満神社がある。そのまま県道716号線を歩き、田原の信号を横断し直進する。右にカーブしたら、右手に木下製菓があり、裏には粟森稲荷神社がある。交差点を直進すると左手に薬師堂があり、町内の道を奥まで進むと、地藏石仏と庚申堂がある。U字に折り返し、川沿いの道を歩き右折し橋を渡る。北条鉄道の線路を横断すると、ゴールの田原駅へ到着。



倉谷薬師堂

## イチオシ 後藤山古墳

標高129mの後藤山古墳の中腹、傾斜面に南面して営まれた横穴式石室古墳。墓底部は15mを越える。古墳へ通じる道脇にある四注型屋根の家型石棺蓋石は本墳から運び出されたもの。凝灰石を用いた精巧な工作は類例少ない遺品。棺身の所在が明らかでないのが惜まれる。(住所:加西市倉谷町)



地藏石仏



天満神社

スタート

法華口駅

法華口

下里川

大坪橋

石道標

716

若森稲荷神社

石仏

倉谷

公会堂

後藤山古墳

石仏五輪塔

倉谷薬師堂

公会堂

後藤山古墳

716

ゴール

田原駅

81

石橋供養塔

薬師堂

若一王子神社

木下製菓

粟森稲荷神社

田原

倉谷

公会堂

天満神社

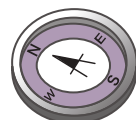
716



倉谷石棺

## トピックス

【倉谷薬師堂にある石棺たち】  
 後藤山古墳から200mほど東に倉谷薬師堂があります。薬師堂向かって左手の石棺の一番右端にある阿弥陀石棺仏は古式の作風で鎌倉中期のものと言われており詳細は不明ですが、後藤山古墳から出土した可能性が指摘されています。



コース  
No.7

「新日本歩く道紀行100選」認定～水辺の道～

# 県下最大級あびき湿原散策コース

最寄駅：北条鉄道 網引駅

播磨国風土記ゆかりの地コース

約6km

一般向

約1時間45分  
(休憩時間を除く)

所要時間の目安

北条鉄道  
網引駅スタート

約25分

状覚山2号墳

約30分

あびき湿原

約30分

糠塚古墳

約20分

北条鉄道  
網引駅ゴール

【問合先】  
加西市観光案内所  
(北条鉄道 北条町駅内)  
TEL 0790-42-8823

## コースガイド

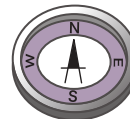
北条鉄道網引駅を出て左折し踏切を渡って南へ直進。万願寺川に架かる橋を渡り左折し播磨中央自転車道に沿って歩く。県道79号線が見えたら道なりに自転車道を右へ。途中緩やかな坂を上る道の頂上付近にハメ塚石棺仏があるので探してみよう。その坂の下には県道に向けて口をぽっかり開いた状覚山2号墳があるので車に充分気を付けて見学しよう。自転車道を南へ再び歩き南網引の交差点を左折し横断すると大師堂がある。道なりに歩くと住吉神社があり神社の池の近くの地蔵半跏像石棺仏(山裾南面している)を探してみよう。住吉神社前の道まで戻り右へ歩いて行くとあびき湿原の案内板があるので目指して歩こう。山道脇やあびき湿原は貴重な草花や昆虫がいるのでマナーを守って見学しよう。帰りは川の手前の道を右へ歩き村中へ。約10mの火の見櫓やおもっさんを過ぎると糠塚古墳が見える。県道79号線を右折し糠塚山を遠くに見ながら原橋を渡り横断し歩く。河童封じのお地藏さんと石棺がある方へ右折線路の近くを歩いて行くと網引駅へ到着。



糠塚古墳

## イチオシ あびき湿原

あびき湿原は、加西市の重要な生態系に選ばれている県下最大級の湧水湿原です。ヒメタイコウチやハッチョウトンボ、サイコクヒメコウホネなど、非常に多くの絶滅危惧種の動植物が生息しています。この豊かな自然を子どもたちに伝えていくため、平成25年冬から地元住民やボランティアによる保全活動も活発に行われています。



糠塚山

## 播磨国風土記ゆかりの地

【糠塚山(めかつかやま)】  
風土記の中で大汝命(おおなむじのみこと)が稲をついたとき、ヌカがこの岡に飛んできたことから「ぬかおか」と呼ばれたと伝えられており、周辺には古墳が複数発見されています。

隠れクリスチアの里を訪ねて

はいめんじゅうじかじぞう

コース  
No.8

# 日吉神社と背面十字架地蔵散策コース

最寄駐車場：中国自動車道 高速バス泉BS停

約6.5km  
一般向

約1時間35分  
(休憩時間を除く)

所要時間の目安

中国自動車道高速バス  
泉BS停スタート

約20分

大日寺  
(背面十字架地蔵)

約10分

日吉神社

約45分

春岡寺

約20分

中国自動車道高速バス  
泉BS停ゴール

【問合先】  
加西市観光案内所  
(北条鉄道 北条町駅内)  
TEL 0790-42-8823

日吉神社  
TEL 0790-45-1616

## コースガイド

中国自動車道高速バス泉BS停駐車場をスタートし、県道370号線まで出たら左折し横断し右折、県道79号線を歩き野上交差点を斜めに左折し三叉路の真ん中の道を進む。道なりに歩くと右手に背面十字架地蔵のある大日寺に到着。大日寺を過ぎ十字路を左折すると日吉神社がある。日吉神社を散策し境内を抜けて右折し県道145号線まで出たら左折し歩き信号を横断し小学校と幼稚園の間の道を進むと寶泉寺と不動堂があるので散策しよう。県道145号線に戻り同じ信号を横断し右折し歩き進む。左手の八幡神社を過ぎ測量事務所を過ぎて十字路まで来たら横断歩道を渡り直進し道なりに歩くと八幡神社がある。県道145号線に戻り横断し来た道を帰りバス停が道向かいに見えたら温室ハウスの方へ右折。道なりに歩くと明光寺と八坂神社がある。突き当たりまで歩き左折し道なりに歩き十字路を越して矢印看板が見えたらそちらの村中の道へ。入ってすぐの細い道を右折し歩き突き当たりを左折、次を右折して歩くと春岡寺の小さな看板があるのでそこを右折。歩いていくとひすい色の池の奥に春岡寺がある。看板まで戻り右折し次を左折、道なりに歩いて行き影の木橋を渡り来た道を戻ればゴールの泉BS停へ到着。



日吉神社

## イチオシ 大日寺 (背面十字架地蔵)

開創については不詳ですが、千年以上前の開創ともいわれており、境内には、市指定文化財である大日寺石仏群が並んでいます。この石仏群の多くは、江戸時代の造立と考えられ、前から見る限りは普通のお地蔵さんですが、背面には十字架が刻まれており、クリスチア信仰に関わるものと推察されます。(住所:加西市野上町8)



Map showing the walking route starting from the start/goal point (泉BS停) and ending at the start/goal point. Key landmarks include Hiyoshi Shrine (日吉神社), Daibuji Temple (大日寺), Haruka-ji Temple (春岡寺), and various shrines like Hiyoshi Shrine (八幡神社), Myoukoku-ji Temple (明光寺), and Inryu-ji Temple (稲荷神社). The route is marked with a blue line and includes a compass rose.

## トピックス

### 【春岡寺石仏】

鎌倉時代の石棺仏(市指定文化財)。像の腹部で上下に割れており、地元の伝説により「腰折れ地蔵」と呼ばれています。



春岡寺



寶泉寺

約6.5km  
一般向

約1時間50分  
(休憩時間を除く)

所要時間の目安

北条鉄道  
法華口駅スタート

約30分

地下指揮所跡

約10分

鶉野飛行場跡

約10分

鶉野飛行場資料館

約10分

機銃座跡

約50分

北条鉄道  
播磨下里駅ゴール

【問合先】  
加西市観光案内所  
(北条鉄道 北条町駅内)  
TEL 0790-42-8823

## コースガイド

法華口駅を出てすぐの道を左折し716号線を車に気を付けて横断。十字路を左折し右手に企業看板が見えたら下の細い林道へ進む。整備された道を歩くと右手には防空壕や弾薬庫などがあり地図を片手に鶉野戦争遺跡を散策しよう。神戸大学の広大な敷地が広がり、敷地沿いには地下指揮所跡がある。(見学は要予約)




鶉野飛行場跡平和祈念の碑

一旦元の道まで戻り、工場横の道を斜めに右折。工場の間を左折後すぐに右に曲がると鶉野飛行場跡に到着。鶉野飛行場跡平和祈念の碑や飛行機の作業台、ローラーなども見学しよう。飛行場跡の脇の道を直進し合流した道を右折し飛行場跡を横断し、突き当りを左折すると鶉野飛行場資料館に到着。資料館を飛行場跡の方へ出て道なりに進むと右手の田んぼに機銃座跡があるので探してみよう。南側の農道に進み合流した道を右折し、野条町の看板がある交差点を左折しあるくと金剛寺がある。716号線まで進み西笠原の交差点を横断し、下里川を渡って右折し川沿いを歩きカーブミラーがあるT字路を2つ越え、3つ目のT字路を左折し道なりに歩くと播磨下里駅へ到着。

## イチオシ 地下指揮所跡

地下指揮所には、指揮所内の部屋と地上を結ぶ通路が2ヶ所あり、それぞれ全長約10メートルで、外から爆風が入り込んでも部屋まで届かないよう通路には曲がり角が3ヶ所あります。また、指揮所内の壁は約1.5メートルもあり、非常に頑丈に作られ、空襲時には退避できるような作りになっています。



※地下指揮所跡は、民家の敷地内にあります。見学希望の方は、3日前までに加西市観光案内所へ事前予約し、ボランティアガイドとの同行が必要となります。(見学無料)

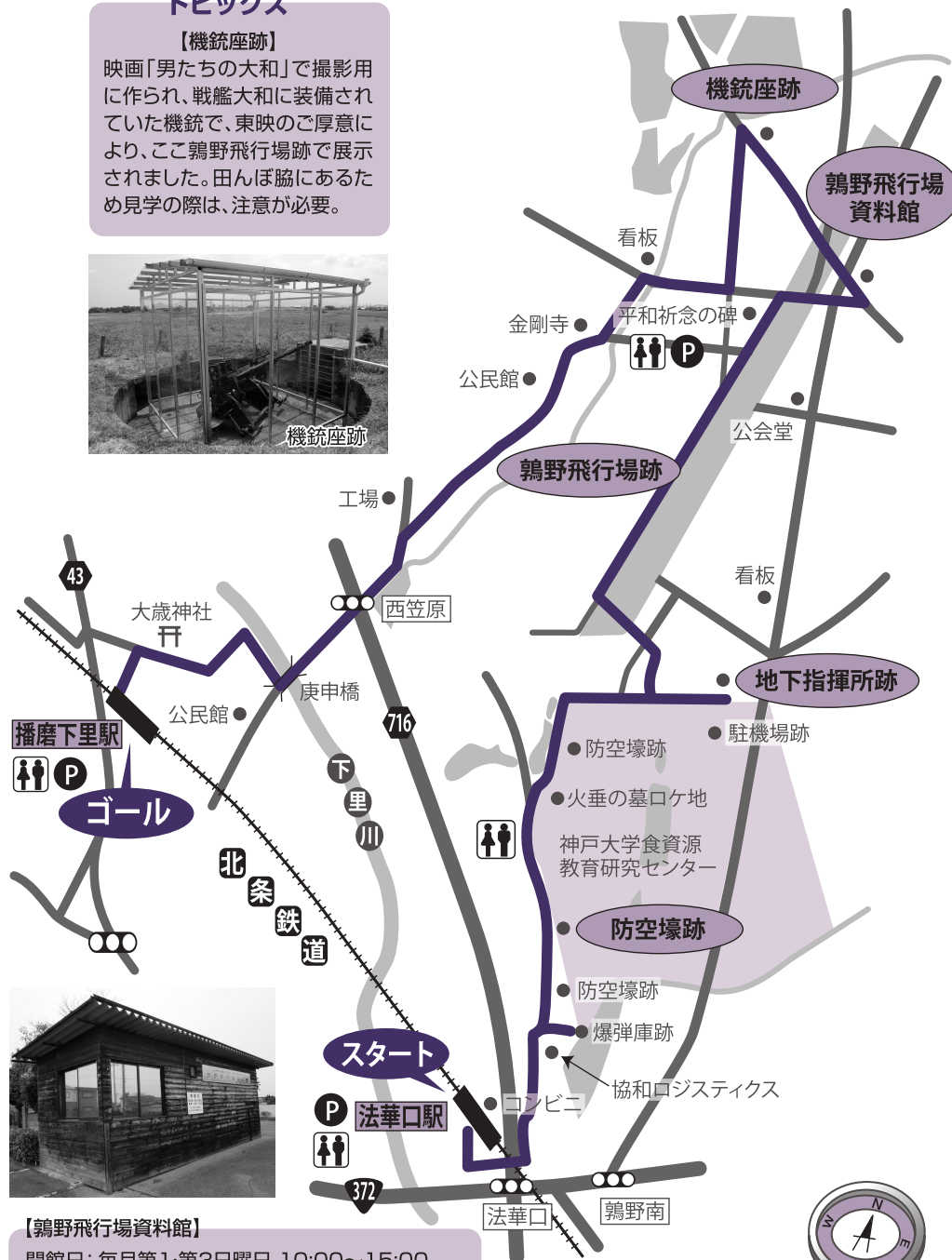
## トピックス

### 【機銃座跡】

映画「男たちの大和」で撮影用に作られ、戦艦大和に装備されていた機銃で、東映のご厚意により、ここ鶉野飛行場跡で展示されました。田んぼ脇にあるため見学の際は、注意が必要。

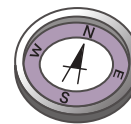


機銃座跡



### 【鶉野飛行場資料館】

開館日：毎月第1・第3日曜日 10:00～15:00  
(但し休館中でも開館中の表示板がある場合閲覧できます)



コース  
NO.10

播磨国賀茂郡の成り立ちを探る

# NEW 播磨国風土記で活躍する神々をめぐるコース

最寄駐車場：石部神社駐車場

播磨国風土記ゆかりの地コース  
赤穂義士ゆかりの地コース

約7km

一般向

約1時間30分  
(休憩時間を除く)

所要時間の目安

- 石部神社  
スタート  
約30分
- 六処神社  
約30分
- 日吉神社  
約30分
- 石部神社  
ゴール

【問合先】  
加西市観光案内所  
(北条鉄道 北条町駅内)  
TEL 0790-42-8823

## コースガイド

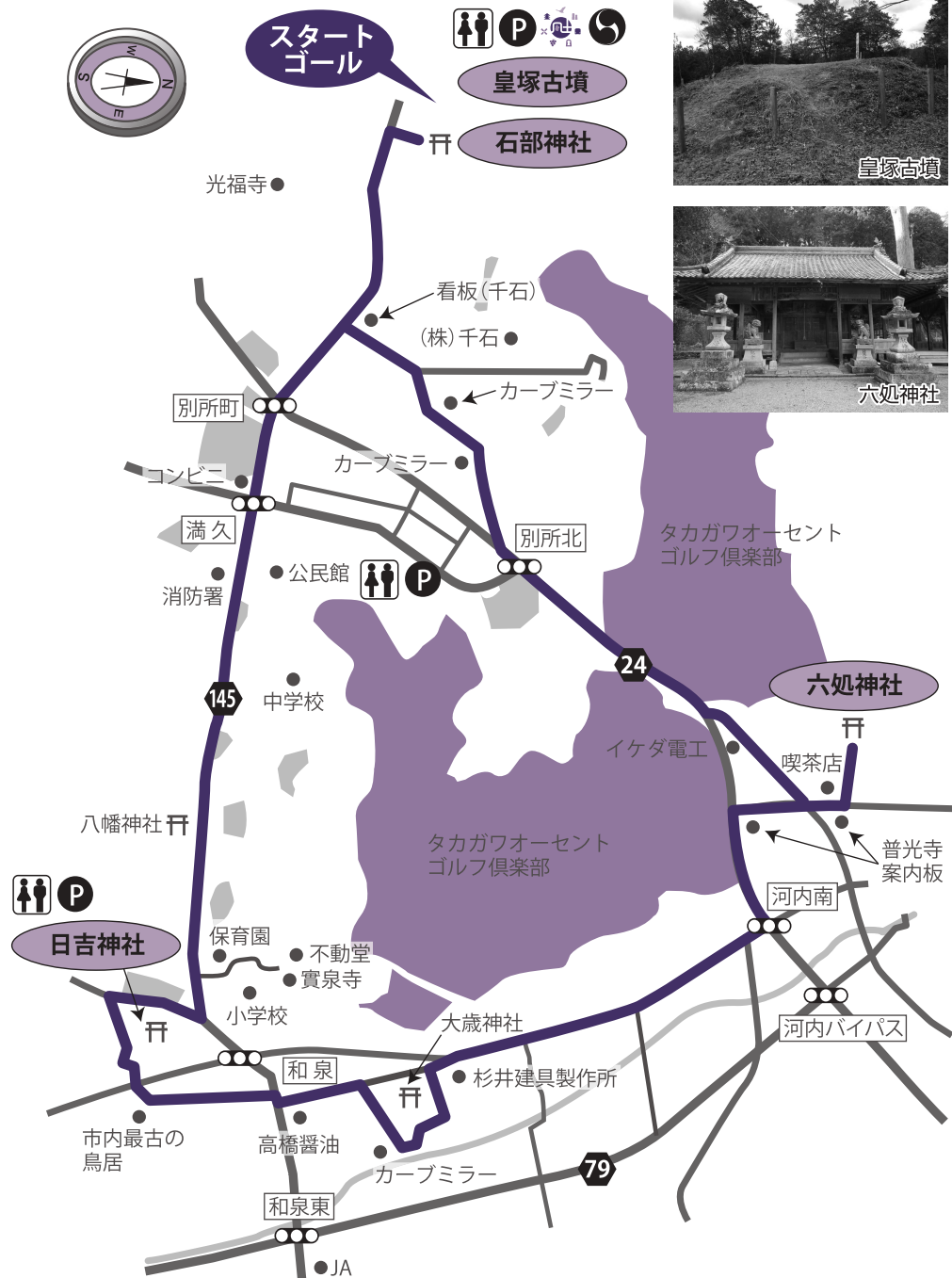

スタートとゴール地点の石部神社の境内には、皇塚古墳へ続く山道の入口がある。5分程で到着するので時間がある人は登ってみよう。石部神社を出て左へ。歩道がないので車に注意しよう。しばらく歩き坂を下ると左折し、次のY字の分岐を右へ進む。町内の狭い道を抜けると別所北の信号に出るので直進する。ここも交通量が多く歩道がない場所があるので車に注意して歩こう。橋のかかった山間の坂道を下りY字の分岐を左へ進み、喫茶店のある交差点を左折。河内ふれあいの森の看板を左へ曲がり進むと六処神社がある。引き返し交差点を直進して突き当りを左折、河内南の信号を右折する。しばらく道なりに歩きY字の分岐で左の脇道へ入る。すぐに左へ曲がるとグラウンドの傍に大歳神社がある。大歳神社の周りを歩き進み県道145号線の横断歩道を横断し直進する。突き当りの鳥居のある分岐を右へ進み交差点を横断すると日吉神社がある。日吉神社の境内左側の道を通り抜け右へ曲がる。県道145号線と合流したら左折し、しばらく道なりに歩く。途中左手に八幡神社がある。中学校を過ぎ、満久の交差点を横断し、続いて別所町の交差点を横断すると行きのコースと合流するので、ゴールの石部神社へ到着。



石部神社

## イチオシ 日吉神社

播磨国風土記に登場する大国主神・大物主神を御祭神とし、鎌倉山を御神体山として崇めています。日吉神社の神使は「猿」で、神猿と書いて「まさる」と呼び、「魔が去る」または「勝る」の意で魔よけ等の神徳があるといわれています。本殿には、「眼猿(みざる)」「口猿(いわざる)」「耳猿(きかざる)」の珍しい彫刻がほどこされています。(住所:加西市池上町7)



皇塚古墳



六処神社

コース  
No.11

「根日女物語」の舞台を訪ねて  
玉丘史跡公園と山伏峠散策コース

最寄駅：北条鉄道 北条町駅



播磨国風土記ゆかりの地コース

約7.5km  
一般向

約1時間45分  
(休憩時間を除く)

所要時間の目安

北条鉄道  
北条町駅スタート

約20分

笹塚古墳

約25分

山伏峠石棺仏

約20分

玉丘史跡公園

約40分

北条鉄道  
北条町駅ゴール

【問合先】  
加西市観光案内所  
(北条鉄道 北条町駅内)  
TEL 0790-42-8823

コースガイド

北条町駅を出て左手の交差点を右折し歩き進み、左手に大日堂が見えたら右折し横尾街道を歩く。Y字路まで来たら市内最古の石道標がある道を進むと古坂の交差点に出る。気を付けて横断し右手へ歩きY字路を右側に進む。あだち眼科を左折し、十字路を右へ曲がると笹塚古墳がある。古墳を周回し県道24号線に戻り左折、薬局(キリン堂)を過ぎたら左手にマンジュウ古墳が見える。玉丘の交差点を横断しアラジンスタジアムの方へ歩こう。アラジンスタジアム駐車場横にある池との間の細い道を右折し歩いていくと県下最大の石棺仏(山伏峠石棺仏)がある。道なりに歩き玉野南交差点を横断し右折歩き進む。ハクチョウ飛来池の長倉池を過ぎると玉丘史跡公園に到着。散策後は玉丘交差点まで歩き左折、加西ハイツ第2交差点を過ぎ銀行を左折し、すぐの道を右折すると埋蔵文化財整理室に到着。駐輪場には鎮岩板碑や家形石棺などもあるので見学しよう。突き当たりの市民会館の道を右へ下りて左折し横尾第2交差点を左折、交番が見える交差点を横断し進むとゴールの北条町駅へ到着。



玉丘古墳

イチオシ 玉丘史跡公園

6.2haの園内には、『播磨国風土記』に記された根日女の物語の舞台となった5世紀前半造立の「玉丘古墳(国指定文化財)」をはじめ、6基の古墳が点在しており、それらの古墳を取り囲むように芝生広場や湿地観察園、大型遊具広場、野鳥観察デッキなどが整備されています。歴史と豊かな自然に触れることができる広大な公園です。  
(住所:加西市玉丘町76)

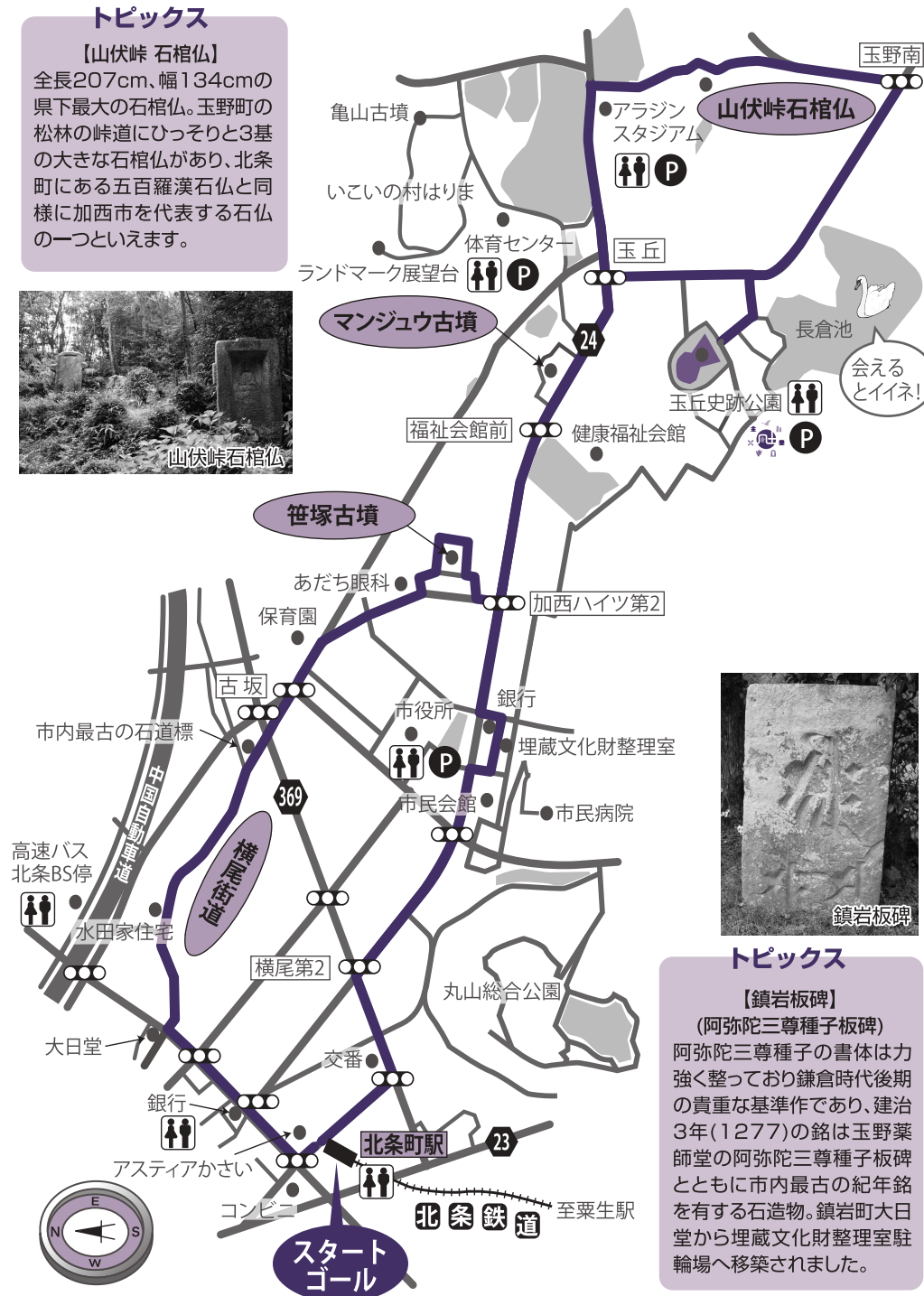


トピックス

【山伏峠 石棺仏】  
全長207cm、幅134cmの県下最大の石棺仏。玉野町の松林の峠道にひっそりと3基の大きな石棺仏があり、北条町にある五百羅漢石仏と同様に加西市を代表する石仏の一つといえます。



山伏峠石棺仏



鎮岩板碑

トピックス

【鎮岩板碑】  
(阿弥陀三尊種子板碑)  
阿弥陀三尊種子の書体は力強く整っており鎌倉時代後期の貴重な基準作であり、建治3年(1277)の銘は玉野薬師堂の阿弥陀三尊種子板碑とともに市内最古の紀年銘を有する石造物。鎮岩町大日堂から埋蔵文化財整理室駐輪場へ移築されました。

コース  
NO.12

法道仙人と弘法大師の足跡を訪ねて

しゅうへんじ ふどのお

# NEW 古刹周遍寺と不動ノ尾石棺仏散策コース

最寄駅：北条鉄道 網引駅

約8km

一般向

約2時間45分  
(休憩時間を除く)

所要時間の目安

北条鉄道  
網引駅スタート

約70分

不動ノ尾石棺仏

約45分

周遍寺

約50分

北条鉄道  
網引駅ゴール

【問合先】  
加西市観光案内所  
(北条鉄道 北条町駅内)  
TEL 0790-42-8823

## コースガイド

網引駅をスタートし踏切を越えて南へ歩く。下里川の橋を渡り左折。川沿いの道を歩き、途中右手に階段があるので右折。テニスコートと多目的広場の横を通り加西南産業団地内を歩く。産業団地を抜けたら右折し歩道を歩く。しばらく歩くと左手に旧道へ入る道があるので車に注意して横断する。旧道を歩きしばらくすると右手に不動ノ尾石棺仏がある。石棺仏を見学したら折り返し、産業団地前の道を右折し歩道を歩く。南網引の信号を右折し、県道79号線を歩く。しばらく歩くと右手に山道へ入る道があるので右折する。登り応えのある長い山道を歩くと周遍寺に到着。境内には展望台があり、眺望がとても素晴らしい。境内を散策後、南網引の信号まで折り返し歩く。交差点を直進し、左側の歩道を歩く。左手に状覚山2号墳があり、県道の上の播磨中央自転車道付近にはハメ塚石棺仏があるので探してみよう。下里川を渡り、踏切手前の川に近い道を左折し、お地蔵さんがある道を右折する。踏切沿いの道を左折し、ゴールの網引駅へ到着。



周遍寺からの眺望

## イチオシ 周遍寺

白雉2年(651)に法道仙人が草創したという古刹で、中世には七堂伽藍を備えた当地有数の名刹として栄えました。しかし、天正6年(1578)羽柴秀吉軍の兵火にかけ伽藍を焼失。天和2年(1682)地元の里長高田六郎右衛門正恒らが中心となり再興しました。現在は本堂や右隣の開山堂、庫裏西側の大師堂、鐘堂などが残っています。展望台が整備され、素晴らしい眺望をのぞむことができます。



石造多層塔

## トピックス

### 【周遍寺石造多層塔】

周遍寺四国88カ所めぐり道中に、高田六郎右衛門正恒が寄進された石造多層塔があります。高さ約3mの九重塔で相輪部と最上層部は落下しています。付近には五輪塔や石仏が集められ、周遍寺中興の祖高田氏の威徳を偲んでいるかのようです。



不動ノ尾石棺仏

## 周遍寺



## トピックス

### 【不動ノ尾石棺仏】

長石と思われる家形石棺の蓋に地藏菩薩立像が彫られ、像の彫りは深く面相は摩滅しているが耳は大きく、右手を下げ左手に宝珠を持っています。南北朝時代の制作。総高160cm、幅94.5cm、厚さ38.5cm。





# NEW ハクサの権現さんと石道標をめぐるコース

最寄駐車場：中国自動車道 高速バス泉BS停

約8.5km  
一般向

約2時間10分  
(休憩時間を除く)

所要時間の目安

中国自動車道高速バス  
泉BS停スタート

約20分

大將軍神社  
大宮妙見宮

約35分

ハクサの権現さん

約30分

馬頭観世音

約45分

中国自動車道高速バス  
泉BS停ゴール

【問合先】  
加西市観光案内所  
(北条鉄道 北条町駅内)  
TEL 0790-42-8823

## コースガイド

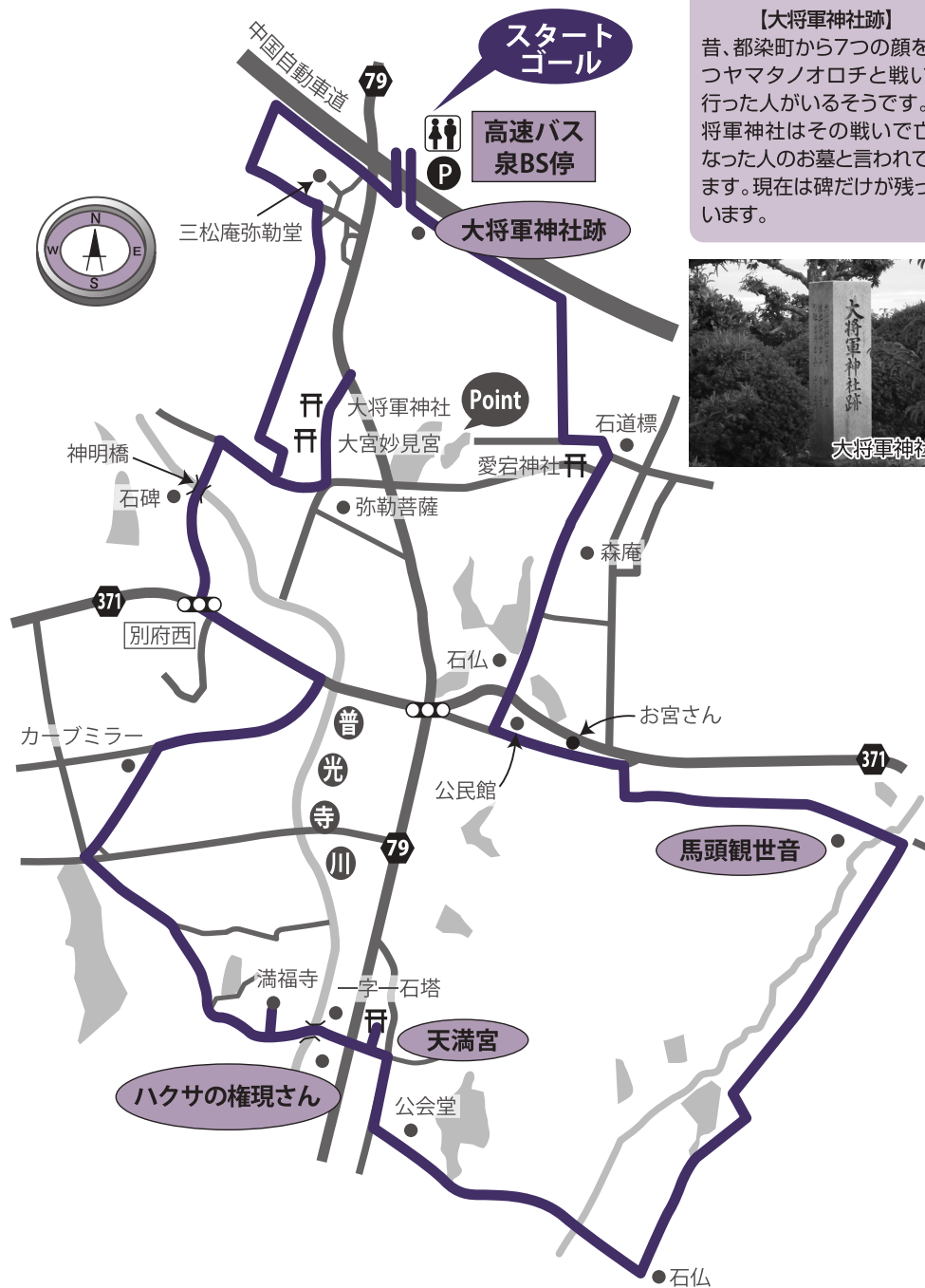
中国自動車道の高速バス泉BS停駐車場をスタートし、中国自動車道沿いの南側の側道を西へ歩く。県道79号線を越えたら1つ目の村道を左折し、少し進んで左折。2つ目の田んぼの間の道を右折し、南へ進む。しばらく歩くとT字路がでてくるので左折し、突き当りを左折すると大宮妙見宮と大將軍神社がある。折り返し直進して町内の道を進み左折。神明橋を渡り道なりに歩き、別府西の信号を左折し県道371号線を書く。普光寺川手前の道を右折し、しばらく道なりに歩く。カーブミラーがある交差点を左折し、突き当りを左折。田んぼの間の道をしばらく歩き、普光寺川を渡るとハクサの権現さんに到着。県道79号線を車に注意して横断し、直進すると左手に天満宮がある。交差点を右折して公会堂を左折。しばらく道なりに歩き、突き当りを左折。田んぼの間の道を歩き、T字路を左折する。しばらく歩き、突き当りを右折。T字路を左折し公民館を右折。車に注意して県道371号線を横断し、しばらく道なりに歩く。愛宕神社を左折し田んぼの間の道を歩く。中国自動車道沿いを右折しゴールの中国自動車道の高速バス泉BS停駐車場へ。



一字一石塔

## イチオシ ハクサの権現さん

昔、旅の僧が歯が痛くなり倒れ「私が死んだらハクサの権現さんとして祀ってくれば歯の痛みで困っている人々を救ってあげます。」と言い残し亡くなりました。村人は、その僧の言葉通り手厚く葬り祀ったと言われています。それ以来、歯の病に大変ご利益があるということが各地に広まり遠くからもたくさんの人々がお参りに来られるようになりました。



## トピックス

### 【大將軍神社跡】

昔、都梁町から7つの顔を持つヤマタノオロチと戦いに行った人がいるそうです。大將軍神社はその戦いで亡くなった人のお墓と言われています。現在は碑だけが残っています。



大將軍神社跡

コース  
NO.15

自然公園で森林浴を楽しもう

ふるほっけしぜんこうえん

# 古法華自然公園大満喫コース

最寄駅：北条鉄道 播磨下里駅

約9km  
一般向

約2時間30分  
(休憩時間を除く)

所要時間の目安

北条鉄道  
播磨下里駅スタート

約40分

古法華寺

約20分

大柳ダム

約50分

天満宮

約40分

北条鉄道  
長駅ゴール

【問合先】  
加西市観光案内所  
(北条鉄道 北条町駅内)  
TEL 0790-42-8823

## コースガイド

播磨下里駅を出てすぐの踏切を車に注意して横断。北条鉄道沿いの農道を長駅方面へしばらく歩く。T字の交差点を左折し、2つの大きな池の間を通り善防中学校へ。校門とグラウンドの間の道路を進むと県道81号線



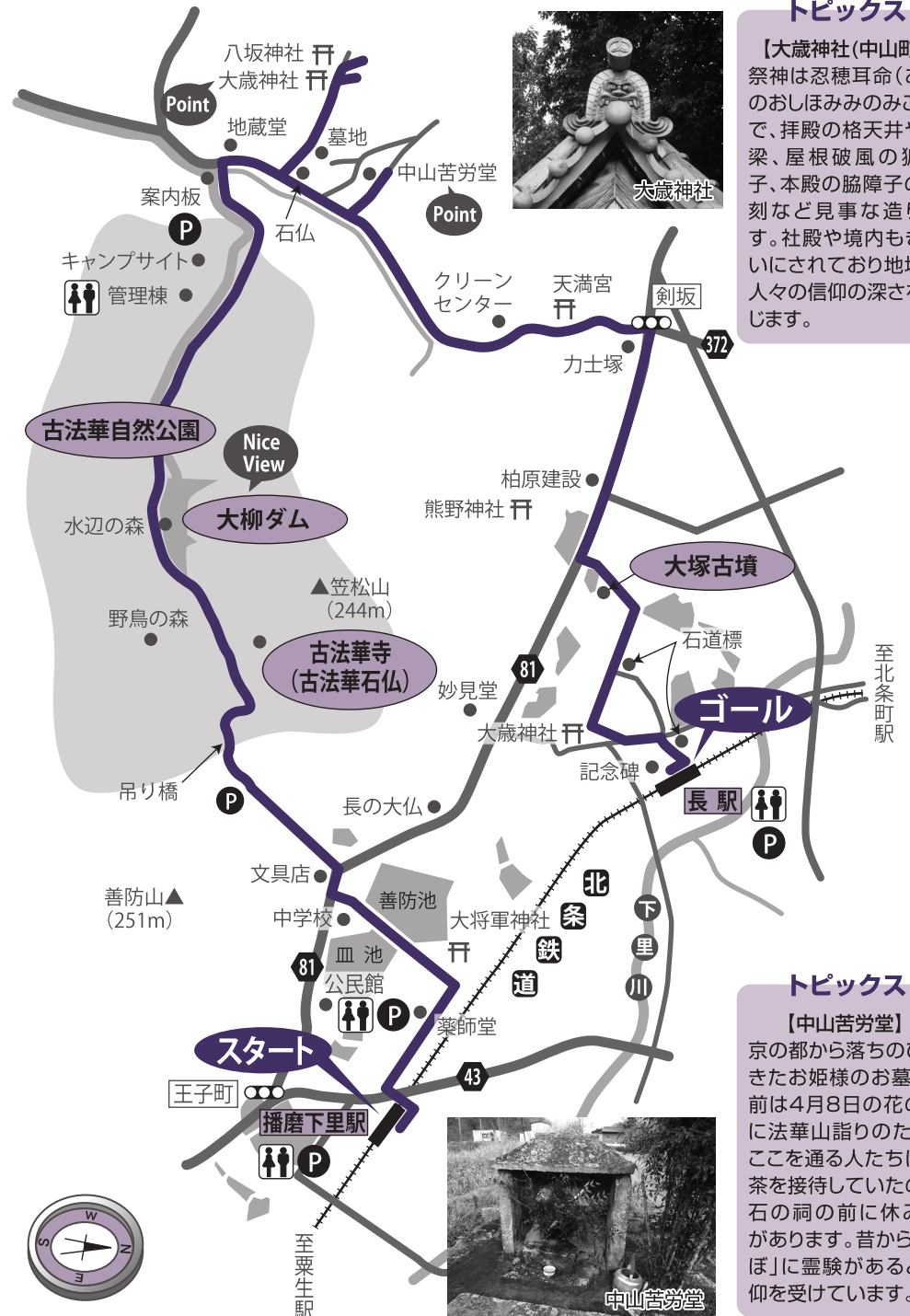
大柳ダム

に出るので、横断歩道を横断し右折。すぐに古法華自然公園へ続く道と合流するので左折。はじめは広い車道だが途中から急な坂道となり、道幅も狭くなっていく。名所のつり橋の下をくぐり、しばらく歩くと古法華寺や石彫アトリエ館のある石彫の森へ到着。古法華自然公園を満喫したら道なりに歩き県道372号線に出たら横断し右折。地蔵堂を過ぎ、小高くなった墓地の道を左折し歩くと八坂神社と大歳神社がある。元の道へ戻り石塚の石仏を見て再び歩き2本目の道を左折し歩くと中山苦勞堂がある。

帰りは県道372号線を右折し、少しアップダウンがある車道沿いをしばらく歩く。剣坂の交差点を右折し、大きな池の土手前を左折。田んぼの間を通り道なりに歩きゴールの長駅へ到着。

## イチオシ 古法華自然公園

甲子園37個分の広大な敷地には、春には桜とつつじ、秋にはもみじが美しく、四季を通して満喫できます。キャンプやバーベキューはもちろん、ハイキングコースとしても人気で、笠松山展望台からは加西市が一望できます。また、国重要文化財の石仏拝観(要予約)や、四季のイベントなど幅広く楽しめる公園です。



## トピックス

【大歳神社(中山町)】  
祭神は忍穂耳命(あめのおしほみのみこと)で、拝殿の格天井や虹梁、屋根破風の狐格子、本殿の脇障子の彫刻など見事な造りです。社殿や境内もきれいにされており地域の人々の信仰の深さを感じます。



大歳神社

## トピックス

【中山苦勞堂】  
京の都から落ちのびてきたお姫様のお墓。以前は4月8日の花の日に法華山詣りのため、ここを通る人たちに甘茶を接待していたので石の祠の前に休み石があります。昔から「いぼ」に霊験があると信仰を受けています。



中山苦勞堂

コース  
No.16

春は桜並木、秋は黄葉が楽しめる  
まんがんじがわ あびき

# 万願寺川散策と網引の寺院めぐりコース

最寄駅：北条鉄道 網引駅

約9km

一般向

約2時間15分

(休憩時間を除く)

所要時間の目安

北条鉄道  
網引駅スタート

約50分

清慶寺

約30分

福性寺

約30分

両皇太神宮

約15分

周遍寺密蔵院

約10分

北条鉄道  
網引駅ゴール

【問合せ】  
加西市観光案内所  
(北条鉄道 北条町駅内)  
TEL 0790-42-8823

## コースガイド

網引駅を左手に出て右折し県道81号線を車に気を付けて歩き、春は桜並木が楽しめる万願寺川沿いの播磨中央自転車道を北へ歩く。朝日橋を左へ渡り歩道を歩き進む。途中道幅が狭くなるので注意。十字路を過ぎて県道372号線の

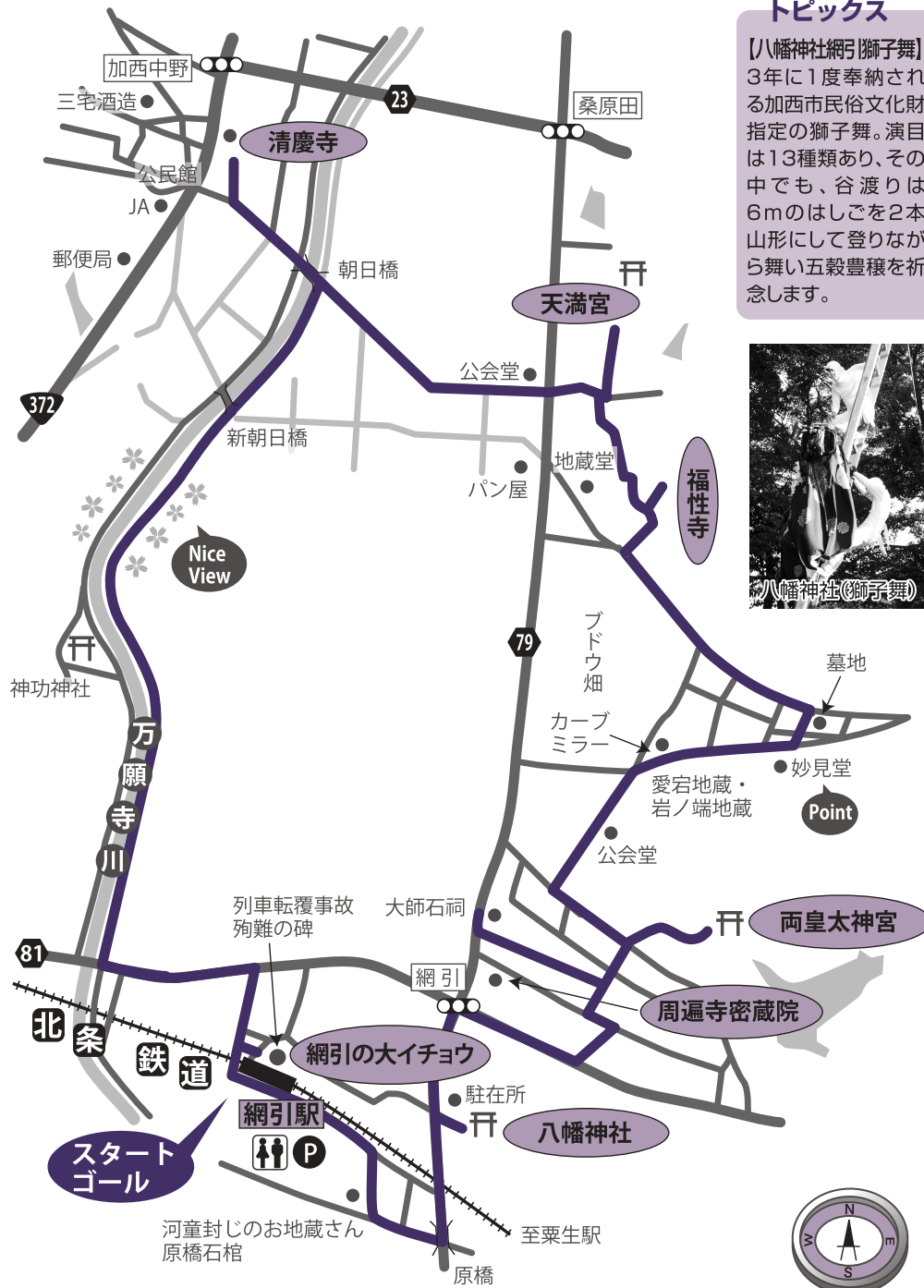


万願寺川沿い

1本手前の村中の道を行くと板碑や石棺仏、宝篋印塔など文化財が豊富な清慶寺へ到着。来た道に戻り、朝日橋を渡って進み県道79号線を車に気を付けて横断し天満宮の鳥居を目指して歩こう。天満宮から村中へ下って行くと福性寺に到着。福性寺から村の中の道を下って行き、ぶどう園を見ながらどんどん歩き進む。墓地が見えたら右へ進み、突き当たりを右に曲がるとおぼけ燈ろうがある妙見堂がある。そのまま進むと道が交わる右手のカーブミラーの後ろに愛宕地蔵と岩ノ端地蔵がある。そこを左へ折れて歩き十字路を1つ越した突き当たりを左折する。再び十字路にまで来たら左折すると両皇太神宮の鳥居が見えてくるので目指して歩こう。十字路まで戻りそこを南へ歩き、火の見櫓が見えたらその足元に大師石祠がある。少し戻って歩き、右手に道が見えたらそちらへ曲がり歩いて行くと県道81号線に合流。周遍寺密蔵院を見学しよう。網引の交差点を南へ歩き駐在所を左折すると八幡神社に到着。県道79号線に戻り再び南へ歩き原橋手前を気を付けて横断し万願寺川沿いを少し歩くと大きな河童封じのお地蔵さんが右手に見えるのでそちらへ曲がり線路沿いを左へ歩いて行くと網引駅に到着。

## イチオシ 網引の大イチョウ

北条鉄道網引駅前にある樹高21m、幹回4.3mの大イチョウ。秋には黄金色に色づく大迫力!たくさんの銀杏をつけます。町のシンボルとして親しまれ、平成元年9月に加西市ふるさとの樹に選定されています。秋の黄葉シーズンが見ごろです。(住所:加西市網引町)

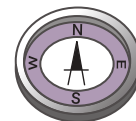


## トピックス

【八幡神社網引獅子舞】  
3年に1度奉納される加西市民俗文化財指定の獅子舞。演目は13種類あり、中でも、谷渡りは6mのはしごを2本山形にして登りながら舞い五穀豊穡を祈念します。



八幡神社(獅子舞)



コスモスが咲き並ぶ街道を歩く  
うに  
**コース NO.17 宇仁の里花畑街道散策コース**  
最寄駐車場：中国自動車道 高速バス泉BS停  
播磨国風土記ゆかりの地コース  
赤穂義士ゆかりの地コース

約9km  
一般向

約2時間20分  
(休憩時間を除く)

所要時間の目安

中国自動車道高速バス  
泉BS停スタート

約20分

八坂神社

約30分

八王子神社

約90分

中国自動車道高速バス  
泉BS停ゴール

【問合先】  
加西市観光案内所  
(北条鉄道 北条町駅内)  
TEL 0790-42-8823  
八王子神社  
TEL 0790-45-0751

コースガイド

中国自動車道高速バス泉BS 停駐車場をスタートし、藤本製作所を右折し突き当りを左折。県道370号線に出たら車に気を付けて右折し歩き進む。青野町の看板と公民館が見えてきたら横断し公民館を抜けて右折。石仏を通り過ぎると長い石段がある八坂神社に到着。元の道を進むと青野運動公園の看板が見えるので左折し北へ。宇仁小学校西の交差点を横断し右折。歩道橋の手前を左に上がると八王子神社に到着。境内には遊歩道があり、鏡山古墳群(全部で6号墳ある)を散策できる。西参門から出て右折し歩き、記念碑が見えるT字路まできたら右折。奥山寺案内板とカーブミラーが見えたらそこを右折し南へ道なりに歩いて行く。大きな燈ろうがある両皇太神宮を過ぎ、油谷川の柳ヶ坪橋の手前を右折し歩くとイボ取り水で有名な大歳神社がある。大歳神社を左に出て高月橋を渡り山道へ。アップダウンがあり色々な景色を楽しみながら歩こう。道なりに村の中を歩き、行きに通った道を帰り高速バス泉BS停駐車場へ到着。



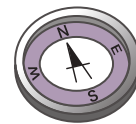
イチオシ 八王子神社

長暦元年(1037年)頃、この地に疫病や害虫が発生し、五穀は実らず、たくさんの人々が亡くなりました。村人たちは7日7夜もの間お祈りしたところ、天より『吾は、八王子大神なり、当原に鎮まり妖魔を退け五穀豊穡の地となさむ。』との声があり、疫病や害虫は治まったと伝えられています。その後、現在の滋賀県、日吉大社より八王子大神を勧請し、五穀豊穡、安産守護の神として祀られています。(住所:加西市田谷町1265)



トピックス

【大歳神社のイボ取り水】  
田谷町大歳神社右手奥の井戸の水は昔から「イボ取り水」といわれ、お宮にお参りして願をかけ井戸水を持ち帰りイボにつけると治るそうです。お礼に掲げられた「タコ絵馬」の多さが信仰の厚さを物語っています。



播磨国風土記ゆかりの地  
【雲潤の里(うるみのさと)】  
神様が川を掘るのに飽きてしまい、昔の言葉で「飽きる」ことを「うるみ」と言い、「うるみ(雲潤)」と呼ばれました。この名前が今の「宇仁(うに)」になっています。

コース  
NO.18

豪族の娘「ももこ」が眠る地を訪ねて  
ももこの みょうじんやま

# NEW 桃子野の里と明神山古墳散策コース

最寄駐車場：玉丘史跡公園駐車場 播磨国風土記ゆかりの地コース

約10km  
一般向

約2時間30分  
(休憩時間を除く)

所要時間の目安

- 玉丘史跡公園  
スタート  
約50分
- 天満神社  
約30分
- 明神山古墳  
約70分
- 玉丘史跡公園  
ゴール

【問合せ】  
加西市観光案内所  
(北条鉄道 北条町駅内)  
TEL 0790-42-8823

## コースガイド

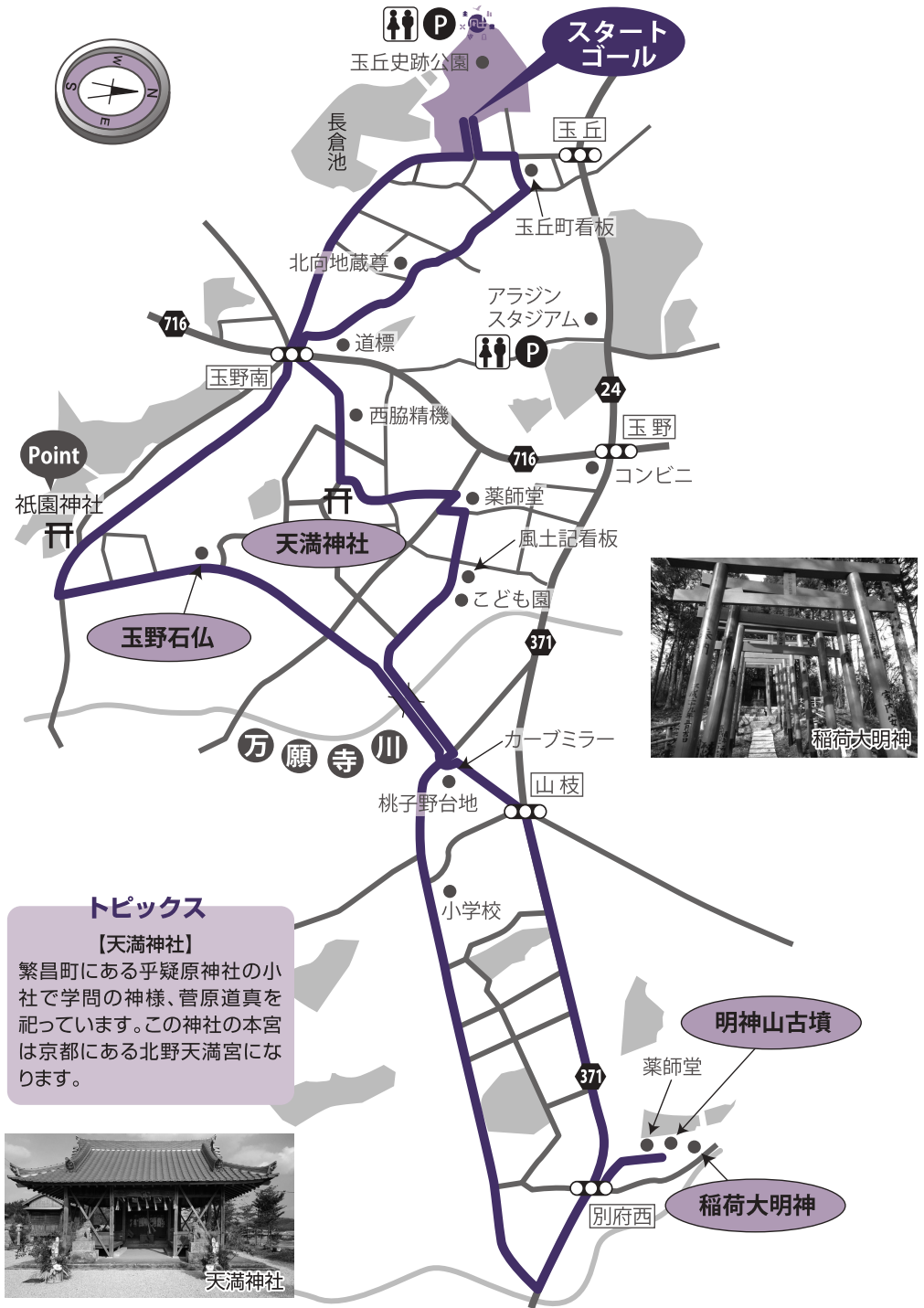

玉丘史跡公園をスタートし左折。すぐに右折し町内の道に入る。しばらく道なりに歩き玉野南の交差点へ向かう。横断歩道を横断し北東方向の道へ歩く。天満神社の脇を左折し、突き当りを右折後すぐに左折。横断歩道がないので車に注意しよう。すぐに細い道を右折し、しばらく道なりに歩く。万願寺川を渡り次の交差点を右折。この交差点付近の高台が桃子野台地で頂上付近に円墳があるが、現在は竹藪に覆われ沿道からは見えない。しばらく道なりに歩き、県道371号線と合流したら左折。別府西の信号を右折し奥へ進むと明神山古墳と稲荷大明神に到着。折り返し、県道371号線を右折し左側の歩道を歩く。山枝の信号を左折し、しばらく道なりに歩く。田んぼの間の道を進むと右手に玉野石仏がある。2車線の車道と合流したら横断歩道を横断し右折。少し歩くと左手に祇園神社がある。玉野南の信号を直進し、ゴールの玉丘史跡公園へ到着。



桃子野台地(明神山からの眺望)

## イチオシ 桃子野塚と明神山古墳

昔、この地に大きな屋敷をかまえた豪族の娘のももこは「私が死んだらお母様と同じように玉野の村が一目で見渡せる所に葬って下さい。」と言い残し亡くなりました。県道のすぐ北側の高台の頂上付近には「ももこの塚」と呼ばれる円墳があり山枝町と別府町、それに常吉町と朝妻町の一部を占める高い大地を「ももこ野」と呼んでいます。また別府町にある明神山の山頂からは桃子野台地が一望でき、山道の途中には明神山古墳があります。



## トピックス

【天満神社】  
繁昌町にある乎疑原神社の小社で学問の神様、菅原道真を祀っています。この神社の本宮は京都にある北野天満宮になります。



天満神社



稲荷大明神

明神山古墳

稲荷大明神

コース  
NO.19

公園めぐりとパノラマ展望を楽しもう

# ギネス地球儀と玉丘古墳散策コース

最寄駅：北条鉄道 播磨横田駅  播磨国風土記ゆかりの地コース

約10km  
一般向

約2時間30分  
(休憩時間を除く)

所要時間の目安

北条鉄道  
播磨横田駅スタート  
約40分

丸山総合公園  
(地球儀時計)  
約35分

玉丘史跡公園  
約25分


ランドマーク展望台  
約50分

北条鉄道  
北条町駅ゴール

【問合先】  
加西市観光案内所  
(北条鉄道 北条町駅内)  
TEL 0790-42-8823

## コースガイド

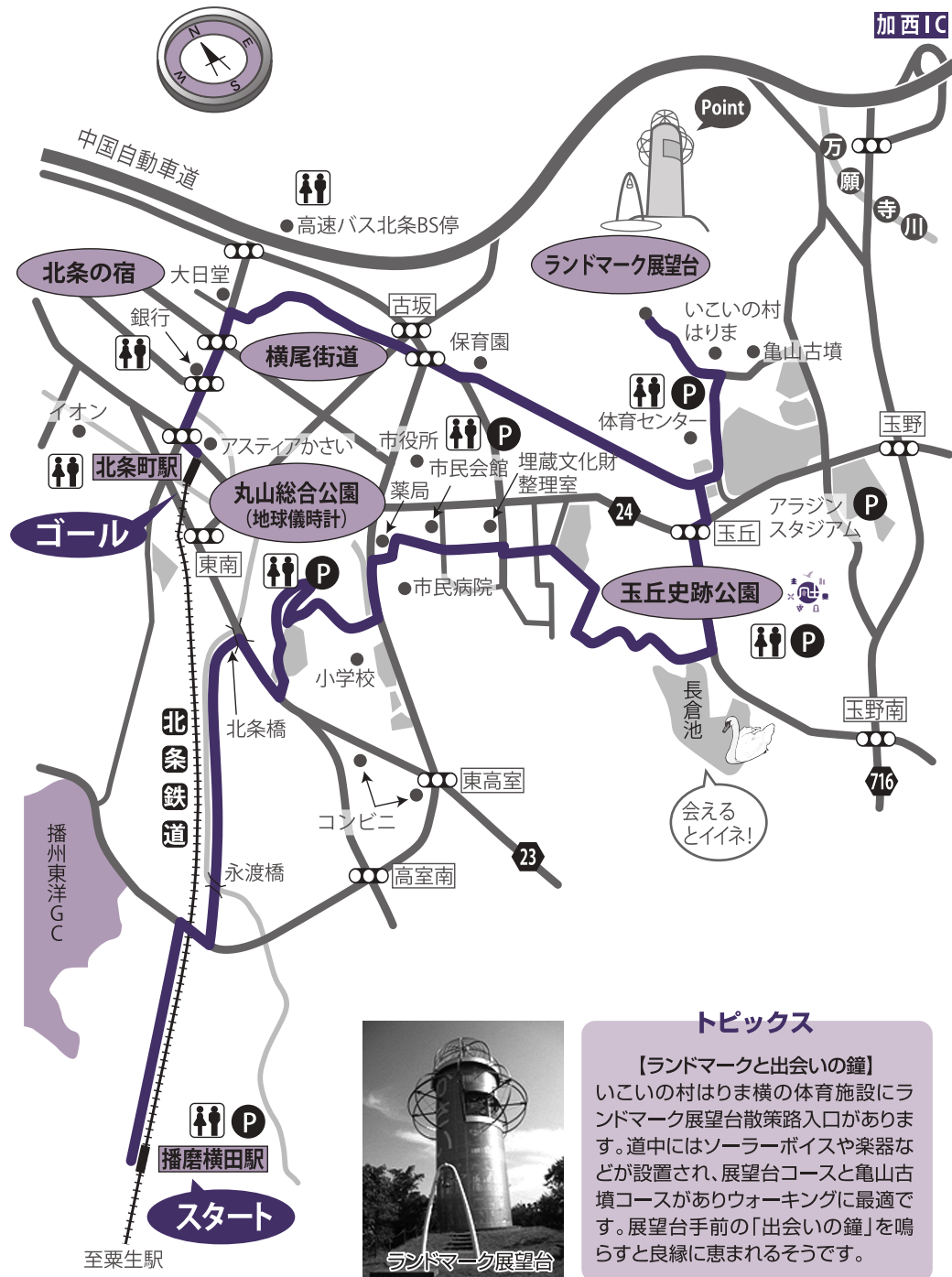
播磨横田駅をスタートし、北条鉄道沿いを北条町駅方向へ歩く。途中踏切を横断して左折すると川が鉄道と並走しているのので川沿いを歩き、県道23号線と合流したら右折し歩道を歩く。しばらくすると横断歩道があるので横断し、坂を左へ登ると丸山総合公園に到着。公園のランドマークである地球儀時計へ続く登山道を通り頂上へ。下りは登山道を下るもよし、ローラー式滑り台で一気に下るのも楽しい。小学校の前を通り太い車道へ出たら左折。薬局前の横断歩道を横断し、市民病院へ登る坂の手前を左折後すぐに右折。市民会館の裏道を歩き住宅街の中を通り抜け、つきあたりを右へ進み、公園前を道なりに進むと玉丘史跡公園の西側入口に到着。玉丘古墳を見学したり公園内を散策しながら休憩しよう。玉丘史跡公園を東側から出て左折し、玉丘の交差点を横断し右折。すぐに左折し池に沿って歩き大きな逆池沿いの道を左へ曲がるといこいの村はりにまに到着。体育センター駐車場の奥から、ランドマーク展望台への登山道が整備されている。帰りは池沿いの道を右へ曲がり山際の道を道なりに歩く。複数の道が交差している交差点を直進し細い道を通る。横断歩道を横断し横尾街道に入る。大日堂がある交差点を左折しゴールの北条町駅へ到着。



地球儀時計

## イチオシ 丸山総合公園

ギネスに登録されている世界一大きな地球儀時計のある公園。山頂から林間を爽快に滑り降りる2本のローラー滑り台(197mと155m)やアスレチックがあり、ふもとは展望テラスのある管理棟などが整備されている。春には約800本の桜が咲き誇りお花見も楽しめる。(住所:加西市北条町西高室)



ランドマーク展望台

## トピックス

### 【ランドマークと出会いの鐘】

いこいの村はりにま横の体育施設にランドマーク展望台散策路入口があります。道中にはソーラーボイスや楽器などが設置され、展望台コースと亀山古墳コースがありウォーキングに最適です。展望台手前の「出会いの鐘」を鳴らすと良縁に恵まれるそうです。

コース  
NO.20

四季の花めぐりを楽しもう

# 県立フラワーセンター散策コース

最寄駅：北条鉄道 播磨横田駅  播磨国風土記ゆかりの地コース

約 **10** km  
一般向

約**2時間40分**  
(休憩時間を除く)

所要時間の目安

北条鉄道  
播磨横田駅スタート

約70分

県立フラワーセンター

約20分

飯盛山

約55分

潮の井

約15分

北条鉄道  
播磨横田駅ゴール

【問合先】  
加西市観光案内所  
(北条鉄道 北条町駅内)  
TEL 0790-42-8823  
県立フラワーセンター  
TEL 0790-47-1182

## コースガイド

播磨横田駅から北条町駅方向へ線路沿いを歩き、最初の信号のない交差点を右折し踏切を渡る。道なりに歩き、Y字の分岐を左へ。坂を少し登るとすぐにまた分岐があるので左へ進むと、左手にため池が見えてくるので、池沿いに歩く。道なりに進むと、県道43号線と合流するので、車に気を付けて横断しよう。工場沿いをしばらく歩き、県道23号線と合流したら、横断せずに右折。左手に見える農業高校の牧場や、高校の校舎を眺めながら真っ直ぐ歩くと大きな交差点がある。車に注意して横断し、そのまま真っ直ぐ進むとフラワーセンターの南入り口に到着。園内から飯盛山に登ることができ、頂上には展望小屋が整備されている。帰りは高校前の信号を過ぎた後の脇道に入り、道なりに歩く。左手に大きな池がある十字路を右折する。血池橋を渡り左折し、しばらく歩くと橋が見えてくるので、渡る前に右折し、県道43号線を横断する。見通しが悪いので注意しよう。大日堂の近くには潮の井がある。道なりにしばらく歩くとゴールの播磨横田駅に到着。



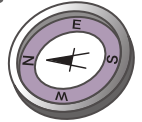
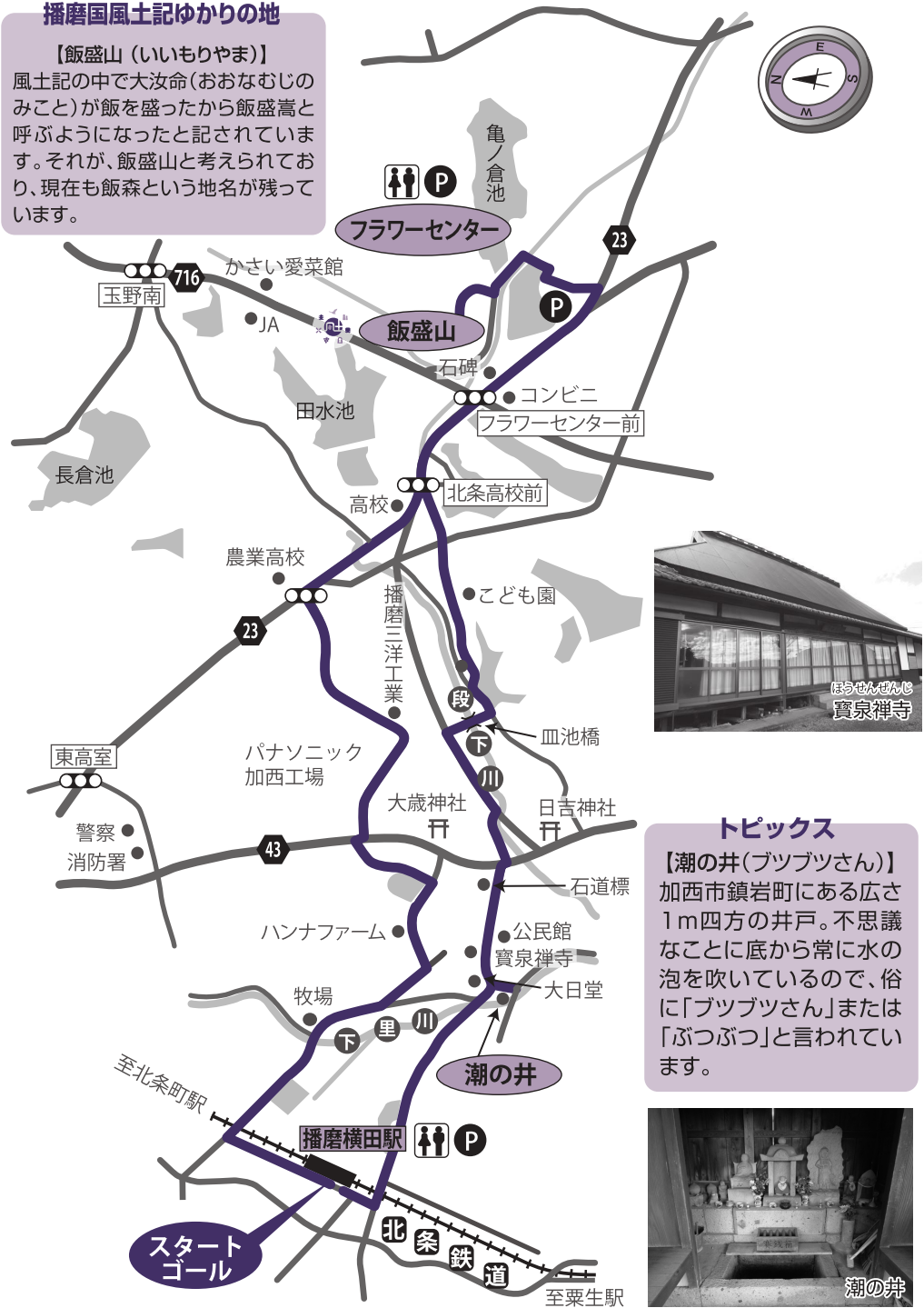
## イチオシ 県立フラワーセンター

自然の松林に囲まれた園内は中央に満々と水をたたえた亀ノ倉池、南国ムードあふれる大温室や大小様々な花壇や樹木園で構成されています。春は多品種のチューリップで埋め尽くされ、夏はサルビア、マリーゴールド、秋はキク、冬はビオラや ハナナなど、季節毎に花壇に植えられる草花の数は年間60万株に及びます。  
(住所：加西市豊倉町飯森1282-1)



## 播磨国風土記ゆかりの地

【飯盛山 (いいもりやま)】  
風土記の中で大汝命(おこなむじのみこと)が飯を盛ったから飯盛高と呼ぶようになったと記されています。それが、飯盛山と考えられており、現在も飯森という地名が残っています。



## トピックス

【潮の井(ブツブツさん)】  
加西市鎮岩町にある広さ1m四方の井戸。不思議なことに底から常に水の泡を吹いているので、俗に「ブツブツさん」または「ぶつぶつ」と言われています。



コース  
NO.21

鶉野を渡る旅人の足跡を訪ねて

# NEW 大石燈ろうと野条廃寺跡散策コース

最寄駅：北条鉄道 播磨下里駅

約 **10** km  
一般向

約2時間30分  
(休憩時間を除く)

所要時間の目安

北条鉄道  
播磨下里駅スタート

約70分

常泉寺

約65分

野条廃寺跡

約15分

北条鉄道  
法華口駅ゴール

【問合先】  
加西市観光案内所  
(北条鉄道 北条町駅内)  
TEL 0790-42-8823

## コースガイド

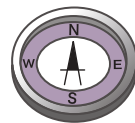
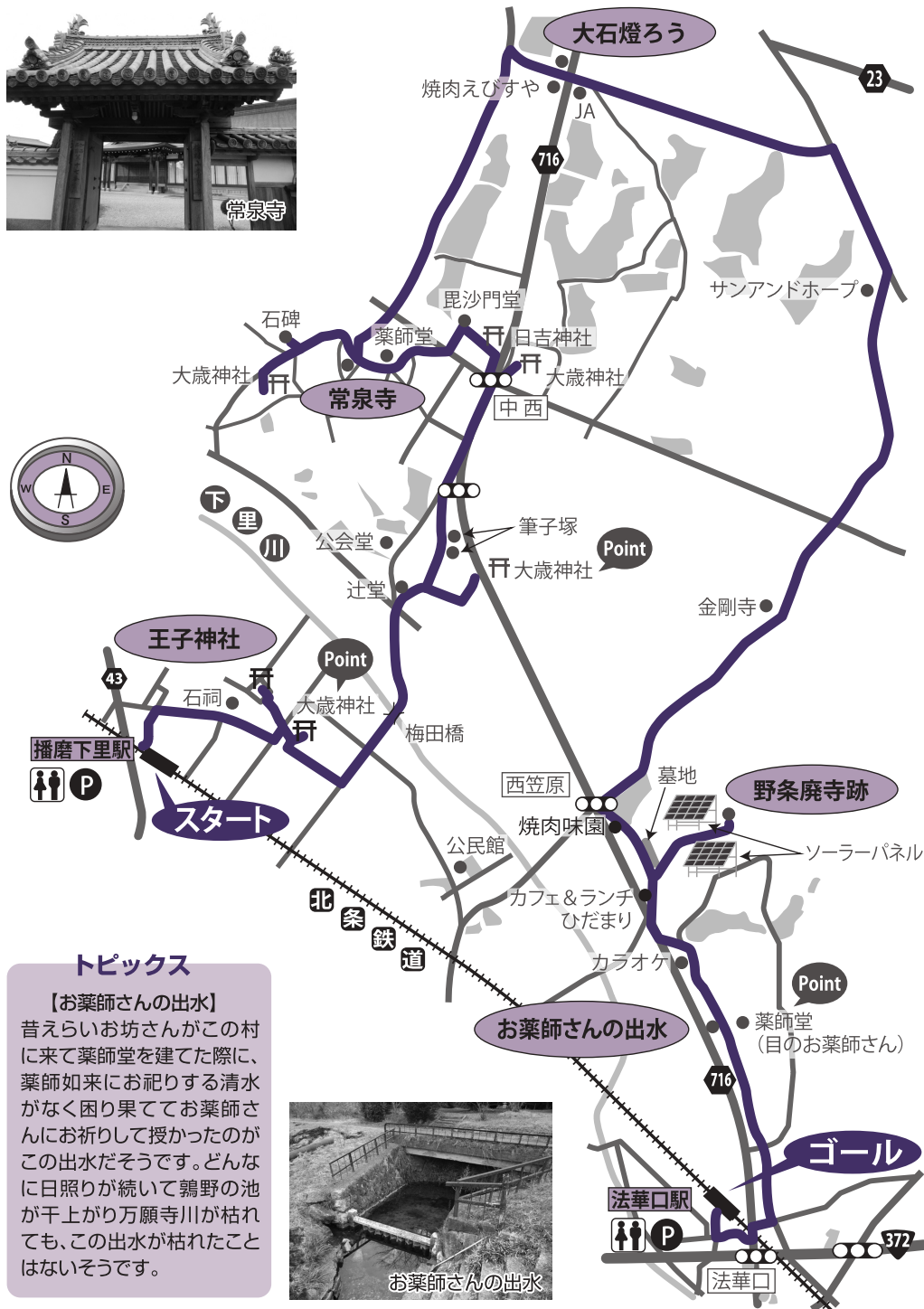
播磨下里駅を北へスタートし右折。少し歩くと大歳神社と王子神社がある。2車線の車道を左折し、梅田橋を渡り道なりに歩く。県道716号線と合流したら横断歩道を横断し、辻堂の右側の道を進み、Y字の交差点を右折すると大歳神社に到着。折り返し右折すると右手に筆子塚があり、しばらく歩くと中西の交差点付近に日吉神社と大歳神社がある。日吉神社近くの毘沙門道に立ち寄り、車道を横断し直進。町内の道を道なりに歩くと常泉寺に到着。常泉寺の右側の道を歩き、大歳神社付近の交差点右手に石碑がある。折り返し、常泉寺の交差点を左折し、しばらく道なりに歩く。池の手前を右折すると右手に大石燈ろうがある。県道716号線を車に注意して横断し直進。突き当たりを右折し、奉天池の手前を右折する。民家と田んぼの間の道をしばらく歩き、2車線の車道に合流したら横断歩道を横断し直進。さらに道なりに進むと右手に金剛寺がある。西笠原の信号を左折し、県道716号線の脇道を歩く。墓地を過ぎたら左折し、ソーラーパネルの間を奥に進むと、野条廃寺跡の石碑がある。折り返し左折し脇道をしばらく歩くと、薬師堂とお薬師さんの出水がある。法華口の交差点手前を右折し車に注意し横断する。線路付近の道に入り、ゴールの法華口駅へ到着。



大石燈ろう

## イチオシ 野条廃寺跡

野条町の市指定文化財「野条廃寺跡」で、市教育委員会の調査により、現存する正方形の遺溝(1辺約10m、高さ約50cm)は、平安時代初期に建てられた塔の基壇跡とみられることが分かりました。加西市のほぼ中央部を占める鶉野台地の西南端の交通の要衝に位置することから、当時において重要な位置を占めていたと考えられます。



## トピックス

### 【お薬師さんの出水】

昔えらいお坊さんがこの村に来て薬師堂を建てた際に、薬師如来にお祈りする清水がなく困り果ててお薬師さんにお祈りして授かったのがこの出水だそうです。どんなに日照りが続いて鶉野の池が干上がり万願寺川が枯れても、この出水が枯れたことはないそうです。



お薬師さんの出水



青野原に残る戦争遺産を訪ねて

あおのがはら ふりょしゅうよう じょ

コース  
NO.22

# NEW 青野原俘虜収容所跡地散策コース

最寄駐車場：中国自動車道 高速バス泉BS停

約 **10** km  
一般向

約2時間30分  
(休憩時間を除く)

所要時間の目安

中国自動車道高速バス  
泉BS停スタート

約20分

了徳寺  
約40分

陸上自衛隊  
青野原駐屯地

約45分

天満宮  
約45分

中国自動車道高速バス  
泉BS停ゴール

【問合先】  
加西市観光案内所  
(北条鉄道 北条町駅内)  
TEL 0790-42-8823

## コースガイド

中国自動車道の高速バス泉BS  
停車場をスタートし、中国自動車  
道沿い南側の側道を東へしばらく  
歩く。交差点を北側へ抜けると了  
徳寺がある。折り返し、交差点を直  
進し田んぼの間の道を県道371号  
線に合流するまでのんびり歩こう。  
車に注意して横断し、しばらく道な  
りに歩く。石道標のある交差点を右折し、公会堂へ向かう。公会堂前には  
青野原俘虜収容所跡に関する看板がある。井戸や当時の風呂跡が残る  
収容所跡を散策しながら、町内の道を左折し、田んぼの間の道を抜け右  
折する。車に注意し国道372号線を横断すると庚申堂がある。直進し農  
道を歩き、交差点を左折ししばらくすると陸上自衛隊青野原駐屯地に到  
着。門の中には戦車が展示してある。駐屯地を過ぎたら右折し一旦来た  
道に戻る。公会堂まで戻り県道371号線と合流する交差点の手前を左  
折後すぐに右折し田んぼの間の道を歩く。交差点の横断歩道を横断し左  
折、しばらく道なりに歩くと右手に農林水産技術総合センターに到着。県  
道79号線と合流する手前を左折すると天満宮がある。県道79号線を横  
断すると川の手前にハクサの権現さんがある。川沿いの道を右折し、し  
ばらく川沿いに歩く。県道371号線を横断し川沿いに左へ曲がったとこ  
ろを右折。しばらく歩くと大將軍神社がある。県道79号線と合流し、し  
ばらくすると歩道がなくなるので左折し町内の道を歩く。中国自動車道沿  
いの道を右折しゴールの中国自動車道高速バス泉BS停車場へ到着。



青野原駐屯地

## イチオシ 青野原俘虜収容所跡 (青野原公会堂周辺)

1914年7月28日第一次世界大戦により、日本は4600人以上の兵士を捕虜としました。捕虜たちは日本に移送され、各地の寺院などに収容されました。その一つが青野原収容所です。この収容所は、1915年9月に稼働し、585人ほどの捕虜が収容されました。停戦が実現した1918年11月以降、順次解放が始まり、収容所は1920年2月29日に閉鎖されました。




## トピックス

【了徳寺山門】

赤穂藩の統治時代に加東・加西郡領の奉行所であった穂積陣屋の山門が、明治4年の廃藩置県に伴い本寺の楼門として移設されました。



了徳寺



捕虜が描いた青野原収容所 (W.Tegge作)

コース  
NO.23

人々の生命を潤す神秘の井戸を求めて  
NEW 坂田の七つ井戸 (セイメイ井戸) 散策コース  
最寄駅：北条鉄道 北条町駅

播磨国風土記ゆかりの地コース

約10.5km  
一般向

約2時間45分  
(休憩時間を除く)  
所要時間の目安

- 北条鉄道  
北条町駅スタート  
約20分
- 風土記看板  
約70分
- 長圓寺  
約60分
- 一本松(1里塚)  
約15分
- 北条鉄道  
北条町駅ゴール

【問合先】  
加西市観光案内所  
(北条鉄道 北条町駅内)  
TEL 0790-42-8823

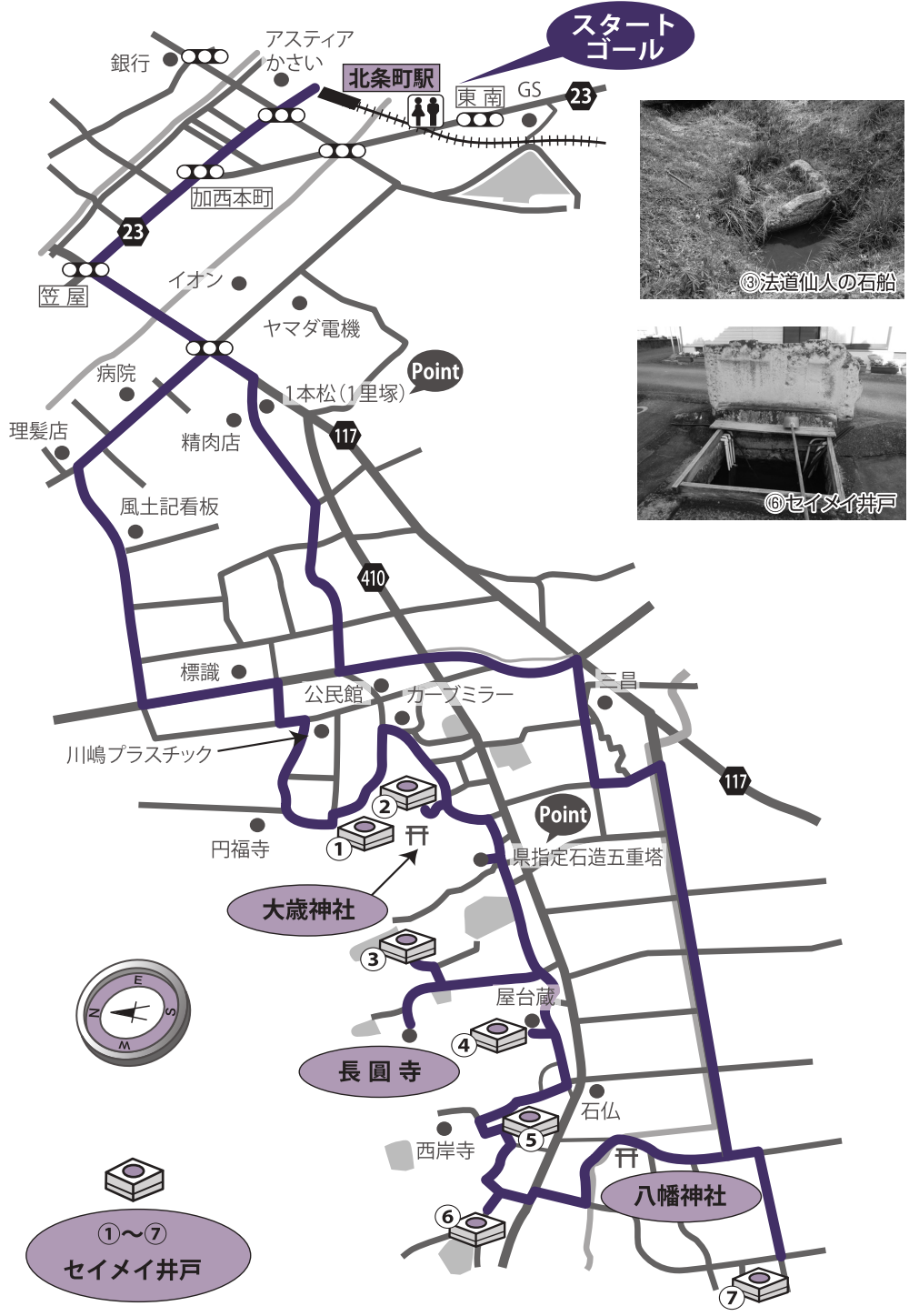
コースガイド

北条町駅をスタートし、左手の交差点を直進。笠屋交差点を横断左折しイオンが左手に見える交差点を右折。病院を過ぎ、理髪店の交差点を横断左折し道なりに歩く。風土記の看板を過ぎて道路と合流したら気を付けて横断し左折、1つ目の十字路口を右折し突き当たりを左折。川嶋プラスチックの看板が見える十字路口を右折し道なりに歩くと円福寺がある。円福寺横の道へ入っていき、道なりに歩くと1つ目の井戸がある。道なりに村中を歩き大歳神社の鳥居の右手に2つ目の井戸があるので探してみよう。道なりに歩き、車道に出る手前の道を右折。池を過ぎしばらくして右折すると突き当りに長圓寺、途中の農道の土手に3つ目の井戸がある。(法道仙人の石船) 町内の道へ戻り歩くと右手に屋台蔵があり、その裏手に4つ目の井戸がある。再び道なりに歩き車道と合流すると右折、U字に曲がった所に5つ目の井戸がある。少し先を右折すると大きな石棺が立てかけられた6つ目の井戸がある。県道410号線を注意横断し道なりに歩き八幡神社を過ぎて右へ曲がる道が見えたらそちらへ。しばらく歩くと田んぼの中に7つ目の井戸がある。来た道を少し戻り右折し3つ目の十字路を左折、道なりに歩き県道117号線を少し歩き左手の道へ入り県道410号線を横断する。そのまま進み1本目の田んぼ道へ右折し道なりに歩くと右手に1本松の1里塚が見えるので左へ進み歩道を歩き来た道を帰ると北条町駅へ到着。



イチオシ セイメイ井戸

この七つ井戸は平安時代の頃に、時の天文学者安倍晴明が掘ったため「晴明井戸」というとも、この井戸水が実に清らかな水でいつも枯れることなく人々の生命を生きし続けているため「生命井戸」と呼ばれるようになったとも伝えられています。五輪塔の水輪が積み上げられていますが、これは水輪が水を呼び入ると考えたからでしょう。





コース  
NO.25

田園風景と万願寺川のせせらぎを楽しもう

かわい まんがんじがわ  
川合の里と万願寺川散策コース

最寄駐車場：いこいの村はりま



播磨国風土記ゆかりの地コース

約 11 km

一般向

約2時間25分  
(休憩時間を除く)

所要時間の目安

いこいの村はりま  
スタート

約45分

西の垣内古墳

約25分

乎疑原神社

約25分

鳥ヶ池

約50分

いこいの村はりま  
ゴール

【問合先】  
加西市観光案内所  
(北条鉄道 北条町駅内)  
TEL 0790-42-8823

乎疑原神社  
TEL 0790-49-0256

コースガイド

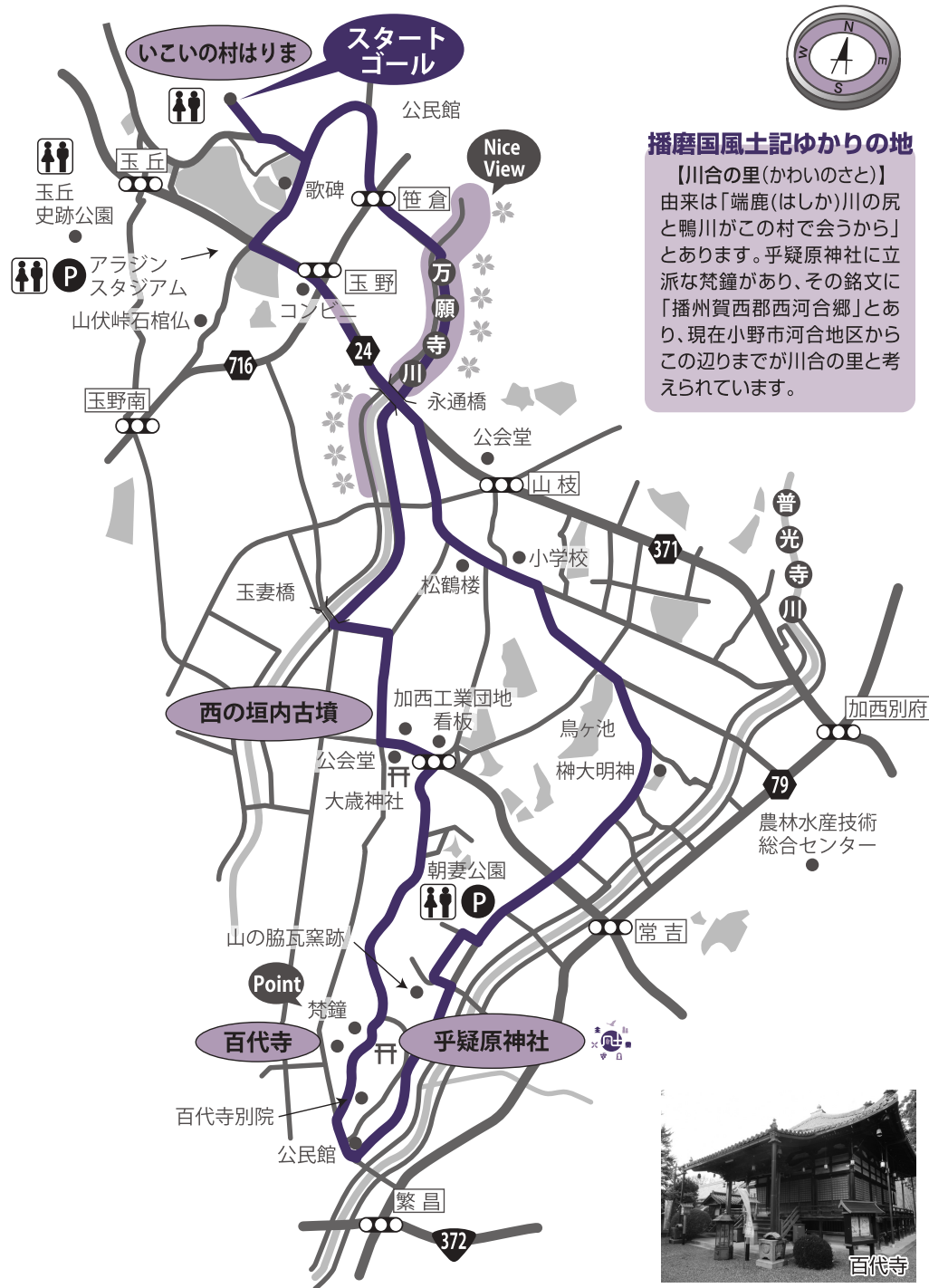
いこいの村はりまの広場をスタートし園内の道を通って、いこいの村はりまの入口を左折。道なりに歩き公民館前を右折し、まっすぐ進もう。笹倉信号を注意して横断し、町内を道沿いにまっすぐ進むと、万願寺川沿いの道になる。橋の近くの川治いの道には桜並木が植えられている。玉妻橋を左折し、一つ目の村道を左折。突き当たりまで来たら右折し、しばらく歩くと左手に西の垣内古墳が見えてくる。公会堂がある十字路を左折し、加西工業団地の看板が建っている交差点を右折。工業団地内の歩道を南へ歩く。突き当たりまで来たら直進し、林の中の細い道へ入る。しばらく歩くと左手に乎疑原神社、右手には加西市指定文化財の梵鐘がある。乎疑原神社を過ぎると右手に百代寺がある。脇に赤い燈ろうが建てられた林の中の道を下り左折し、そのまま道なりに進む。民家の中を歩き、二手に分かれている道を右折し直進。左折すると県指定文化財「山の脇瓦窯跡」があるのでぜひ見てみよう。突き当たりを右折し、村道を道なりに歩こう。県道371号線と合流したら左折し直進する。アラジンスタジアム手前を右折し、池に沿って歩きゴールのいこいの村はりまへ到着。



いこいの村はりま

おぎはら  
イチオシ 乎疑原神社

隣接する百代寺と関係が深く、百代寺の僧は代々、乎疑原神社の別当職を兼ねていました。少彦名命(すくなびこなのみこと)を奉ずる一族がこの地を開拓して住みつき、時代とともに住吉信仰や天神信仰あるいは稻荷信仰の流行に沿って、次々とこれらの神々を合祀し現在に至ったものと伝えられています。石造五尊像や梵鐘は市指定文化財です。(住所:加西市繁昌町529)



播磨国風土記ゆかりの地

【川合の里(かわいのさと)】由来は「端鹿(はしか)川の尻と鴨川がこの村で会うから」とあります。乎疑原神社に立派な梵鐘があり、その銘文に「播州賀西郡西河合郷」とあり、現在小野市河合地区からこの辺りまでが川合の里と考えられています。



百代寺

コース  
NO.26

おけをけ ねひめ  
意突と袁突二皇子が愛した根日女の里を訪ねて

# NEW 小さな石仏たちと玉野村をめぐるコース

最寄駐車場：玉丘史跡公園駐車場 播磨国風土記ゆかりの地コース

約11km  
一般向

約2時間45分  
(休憩時間を除く)

所要時間の目安

玉丘史跡公園  
スタート

約50分

西の垣内古墳

約40分

乎疑原神社

約75分

玉丘史跡公園  
ゴール

【問合先】  
加西市観光案内所  
(北条鉄道 北条町駅内)  
TEL 0790-42-8823

## コースガイド

玉丘史跡公園をスタートし左折。玉丘の信号を右折し、右側の歩道を歩く。玉野の信号を横断し、民家の間の道を右折する。田んぼの間を歩き、町内の道を抜け、突き当りを右折すると右手に薬師堂がある。境内には沢山の石碑が残されている。折り返し、民家の間を右折すると交差点付近に玉野村について書かれた風土記看板がある。道なりに歩き、万願寺川を渡り、カーブミラーのある交差点を右折。少し歩いて右折し、しばらく歩くと左手に薬師堂がある。しばらく田んぼの間を道なりに歩くと左手に西の垣内古墳が見え、古墳の前には大きな看板が立っている。左折し信号を右折。工業団地内を歩き、奥まで進むと乎疑原神社と百代寺がある。百代寺の境内を通り階段を下りて左折後すぐに右折。田んぼの間の道を通り、橋を渡ったら右折し川沿いの赤い自転車を歩く。しばらく自転車を歩き、安養寺付近の池の脇道を右折する。U字に曲がり、交差点を左折。しばらく歩くと左手に玉野石仏がある。玉野石仏を越えたら左折し、田んぼの間の道を進むと天満神社がある。左に曲がり玉野南の信号を右折しゴールの玉丘史跡公園へ到着。



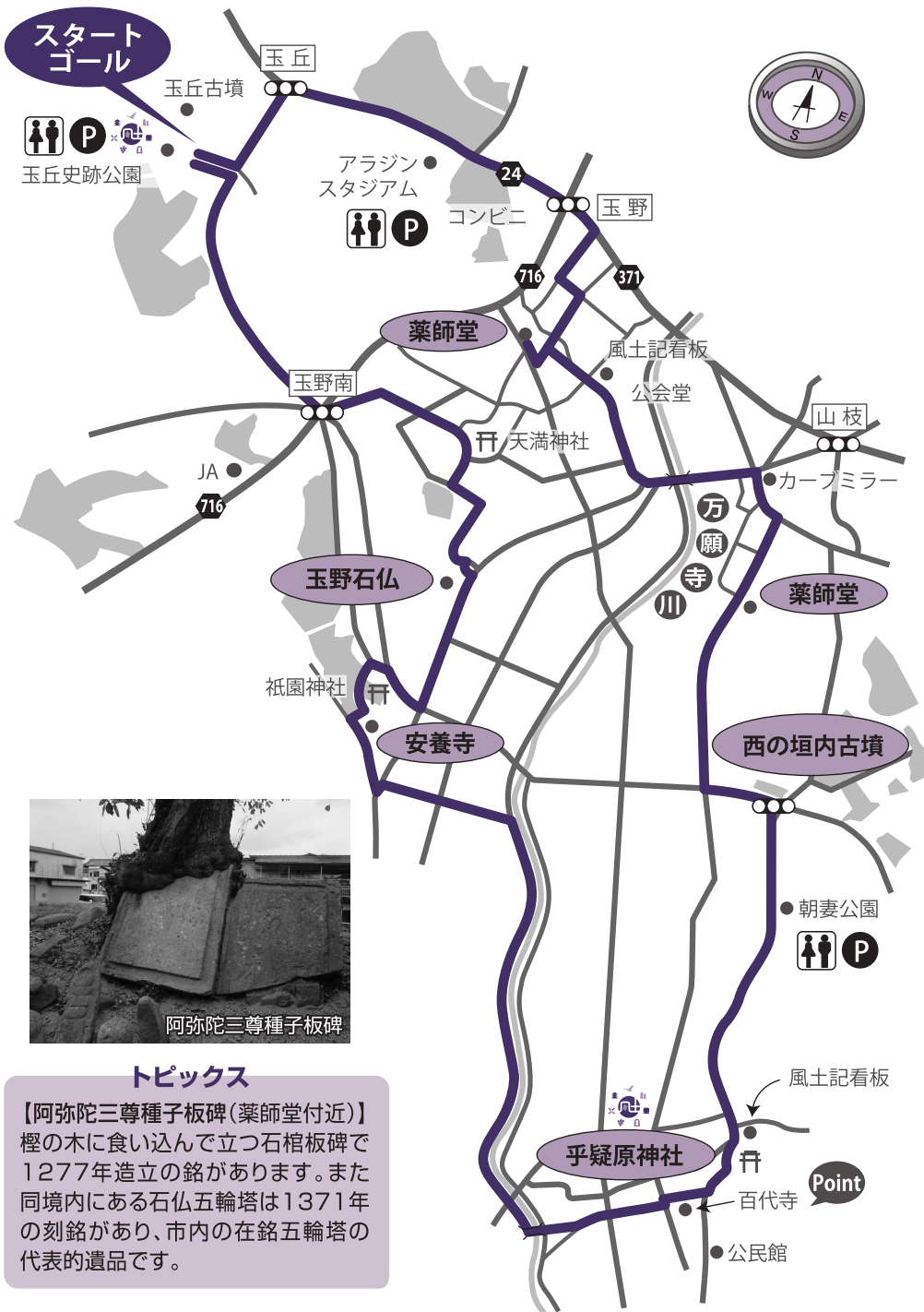
安養寺

## イチオシ 玉野村

「播磨国風土記」に記述された玉丘の伝承は榎原里内にある「玉野村」の地名由来として「玉野の村あり、その所以は…」の書き出しから始まります。当時のこの地域にとっては玉丘より玉野村という集落の方が重要視されていたのでしょうか。現在、玉野町の広範囲で古代の集落遺跡が確認されており玉野村が大規模集落だった可能性が高いと考えられています。



玉野石仏



阿弥陀三尊種子板碑

## トピックス

【阿弥陀三尊種子板碑(薬師堂付近)】  
檜の木に食い込んで立つ石棺板碑で1277年造立の銘があります。また同境内にある石仏五輪塔は1371年の刻銘があり、市内の在銘五輪塔の代表的遺品です。

コース  
NO.27

加西のパワースポットを体験しよう

たかみね

# 高峰神社とゆるぎ岩散策コース

最寄駅：北条鉄道 北条町駅

約11 km

一般向

約3時間50分  
(休憩時間を除く)

所要時間の目安

北条鉄道  
北条町駅スタート

約70分

高峰神社

約40分

愛宕山山頂

約30分

ゆるぎ岩

約20分

高峰神社

約70分

北条鉄道  
北条町駅ゴール

【問合先】  
加西市観光案内所  
(北条鉄道 北条町駅内)  
TEL 0790-42-8823

## コースガイド


北条町駅を出て左手の交差点を右折し、銀行前の交差点を左折。しばらく道なりに歩き、酒見寺と住吉神社の境内の中を通り抜け、細い路地を右折し学校のグラウンドの間を抜けると五百羅漢がある。五百羅漢沿いの歩道を右折し、車道と合流したら左折。交差点の横断歩道を車に注意して横断し、中国自動車道の高架下を潜る。高架下を抜け左へ進むと、三叉路があるので真ん中の道を進む。道なりに歩き公民館のすこし手前を左折。しばらく道なりに歩くと、道沿いに小谷石仏と乳の井戸がある。さらに道なりに歩くと、公民館があり、過ぎたらすぐ左折し右側の道を進む。県道23号線の畑町交差点付近まで来たら、村内の道を北側へ入っていく。奥まで行くと高峰神社がある。高峰神社の奥から愛宕山の登山道が整備されているので、道標に従って愛宕山山頂を目指そう。山頂からは道標に従いゆるぎ岩を見学し下山。帰りは畑の点滅信号まで進み横断する。そのまま道なりに歩き中国自動車道の高架下を潜って直進する。少し歩き右折すると、堂山古墳と大日寺が見えてくる。一旦来た道に戻り、右折し進み谷交差点を横断し右折する。少し進み手前橋を渡り左折し直進するとアクアスカサイに到着。グラウンドに沿って歩くと下里川に出るので、川に沿って歩き三重橋を左折。直進すると県道23号線と合流するので、右折してゴールの北条町駅へ到着。



高峰神社

## イチオシ ゆるぎ岩

畑町の山中にある高さ4m、周囲6.6mもある巨岩。その昔、法道仙人が「善人が押せば動き、悪人が押してもびくともしない。この岩を押して動かない時は自分に邪心があるから、罪悪を懺悔して正直慈善の人に立ち返りなさい」と人の心を試させたといひ伝えが残っています。(住所:加西市畑町)



**トピックス**  
【乳の井戸】  
乳の井戸は、夜中に真っ白い乳のようになり、朝になれば透明に戻る不思議な水が湧出する井戸です。母乳不足の女性が、この水を持ち帰りご飯を炊いて食すると母乳が出るようになったと伝えられています。

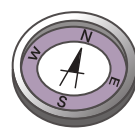


乳の井戸



小谷石仏

**トピックス**  
【小谷石仏】  
(別名:よばりこき地藏)  
造立年代は康永4年(西暦1345年)高室石製で、鎌倉期の作風を留めている。子どもの夜尿症やよだれたらしの平癒祈願の参詣者が多いことで有名です。



# 国宝一乗寺と加西の地酒散策コース

最寄駅：北条鉄道 法華口駅

約11 km

一般向

約2時間30分  
(休憩時間を除く)

所要時間の目安

北条鉄道  
法華口駅スタート

約70分

法華山一乗寺

約35分

富久錦

約25分

若森稲荷神社

約20分

北条鉄道  
田原駅ゴール

【問合先】  
加西市観光案内所  
(北条鉄道 北条町駅内)  
TEL 0790-42-8823

## コースガイド

法華口駅をスタートし、順禮橋を渡って右折し、少し歩き左折する。民家の中を歩き、県道43号線と合流したら車に気を付けて横断しよう。突き当りを左折し、民家沿いをしばらく道なりに進むと国道372号線と



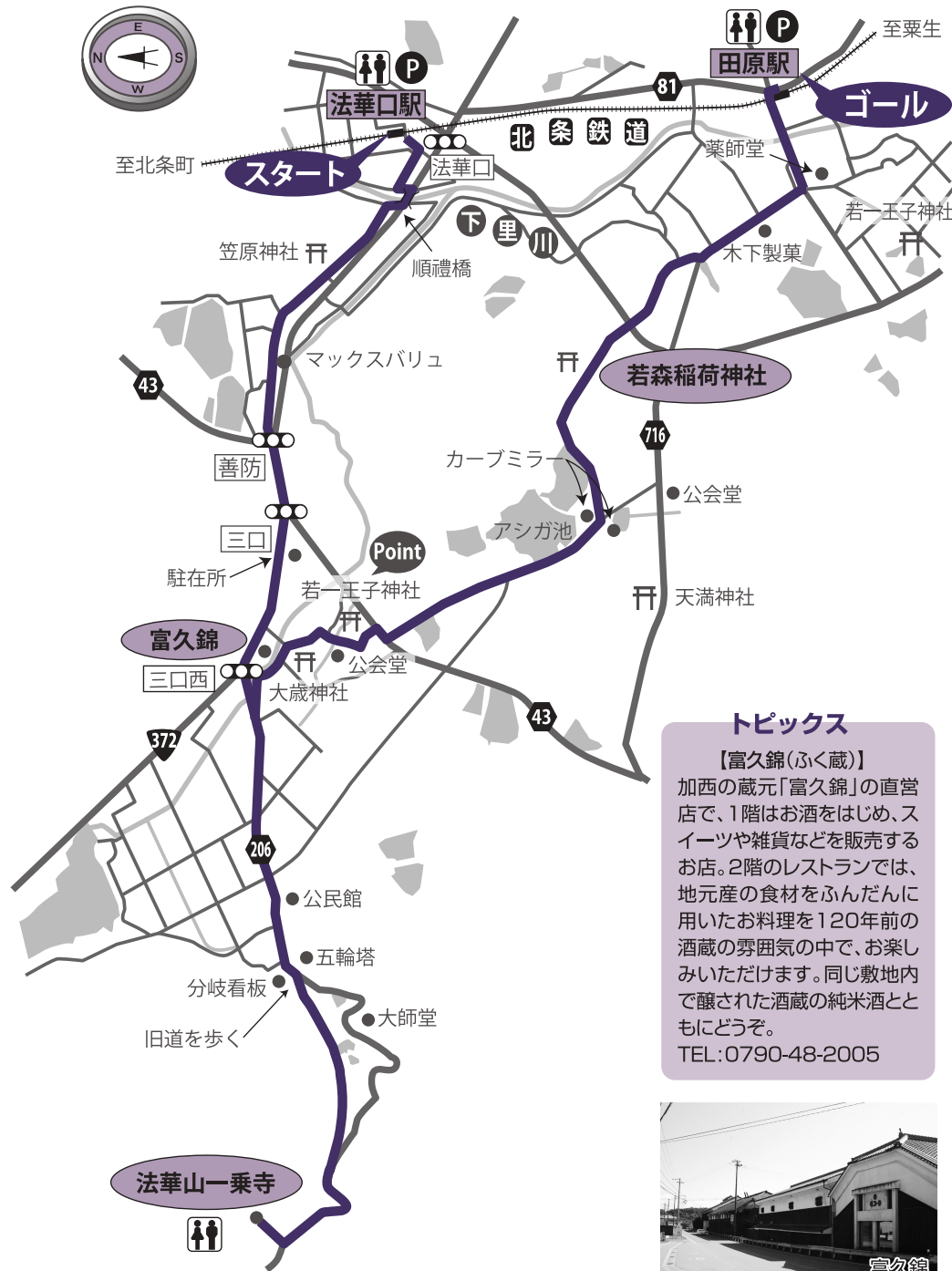
法華口駅

合流する。交通量が多いので注意して横断し、三口西の信号を左折。県道206号線を道なりに歩いていると、途中車道と歩道の分岐があるので、歩道ルートを書く。燈ろうが並んだ山道の坂を登り、車に注意して道なりにしばらく歩くと法華山一乗寺に到着。

帰りは来た道に戻り、富久錦内の「ふく蔵」でお酒を楽しもう。ドーム形の公会堂を過ぎ、Y字路を左折すると若一王子神社が見えてくる。県道43号線を横断し右折したら、少し進み左折。しばらく歩くと左手に大きなアシガ池が見え、カーブミラーのある十字路を左折。民家の間を歩いていくと左手に若森稲荷神社の鳥居が現れる。県道716号線を車に気を付けて横断し、しばらく道なりに歩こう。薬師堂が見える大きな十字路を左折するとゴールの田原駅へ到着。

## イチオシ 法華山一乗寺

法華山一乗寺は、西国三十三ヶ所第二十六番札所の天台宗の寺院です。境内には、平安時代末期に建立された日本を代表する国宝三重塔のほか、国や県の多くの重要文化財があります。また、桜や紅葉の名所としても知られており、特に紅葉で境内が彩られると山間の古寺は多くの観光客で賑わいます。(住所：加西市坂本町821-17)



## トピックス

【富久錦(ふく蔵)】

加西の蔵元「富久錦」の直営店で、1階はお酒をはじめ、スイーツや雑貨などを販売するお店。2階のレストランでは、地元産の食材をふんだんに用いたお料理を120年前の酒蔵の雰囲気の中で、お楽しみいただけます。同じ敷地内で醸された酒蔵の純米酒とともにどうぞ。

TEL:0790-48-2005



富久錦

コース  
NO.29

播磨国風土記ゆかりの井戸を訪ねて

# 謎多き加西の古井戸散策コース

最寄駅：北条鉄道 北条町駅

播磨国風土記ゆかりの地コース

約11.5km

一般向

約3時間  
(休憩時間を除く)

所要時間の目安

北条鉄道  
北条町駅スタート

約40分

乳の井戸

約45分

修布の井戸

約25分

ホームチベの井戸

約25分

長圓寺

約45分

北条鉄道  
北条町駅ゴール

【問合先】  
加西市観光案内所  
(北条鉄道 北条町駅内)  
TEL 0790-42-8823

## コースガイド

(乳の井戸までは、コースNo.27のコースガイド参照。)  
乳の井戸を左折し、南へ歩く。谷の交差点を斜め左に直進し、手前橋を越え、Y字の交差点を右折。町内の道を道なりに歩き、T字の突き当りを左折。駐在所がある交差点を右折し、町内の道を奥へと進むと吸谷廃寺があり、さらに奥の民家の庭に修布の井戸がある。一旦駐在所まで戻り右折。池を横に見ながら歩き、カーブミラーがあるT字路を左折し直進。左手にお墓が見える細い道を上がって行くと、池が二つあり小さな池のほとりにホームチベの井戸がある。少し分かりづらいが探してみよう。一旦引き返し、元の道を左折し進み、公民館横の細い道を右折。町内の道を歩き、小高くなった池を過ぎた十字路を右折し、奥へ上がって行くと長圓寺がある。一旦引返し、公民館を右折したところを直進する。やまね橋の手前を左折し川沿いを歩く。清水橋を左折ししばらく道なりに歩くと左手に金刀比羅神社が見えてくる。歩道が無く道幅も狭いので車に注意して歩こう。太い車道に合流したら歩道を歩こう。千歳橋の交差点を直進し、次の信号を右折するとゴールの北条町駅へ到着。



吸谷廃寺

## イチオシ 修布の井戸

『播磨国風土記』で水を汲みに来た女性が、吸い込まれた井戸と伝えられ、「修布の井戸」と呼ばれています。「修布里」の地名の由来も、このいい伝えからといわれています。それほど深くはありませんが、滾々と水が湧き出ており、この土地の水の恵みを感じる事ができます。現在も生活に使われている生きた井戸です。(住所:加西市吸谷町)



## 播磨国風土記ゆかりの地

【ホームチベの井戸】

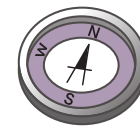
修布の里には、修布の井戸がある村とは別に「品遅部(ほむちべ)村」の記述があります。修布里品遅部村を播磨国風土記以外の史料で見ることはいませんが、その名を今に伝えるのがこの井戸です。



ホームチベの井戸



金刀比羅神社





コース  
NO.30

石屋三分に 百姓が一分 残る六分はみな役者

たかむろやくしゃ

# NEW 播州歌舞伎高室役者と古の寺院散策コース

最寄駐車場：丸山総合公園駐車場

約 12 km

一般向

約3時間  
(休憩時間を除く)

所要時間の目安

丸山総合公園  
スタート

約35分

西福寺

約35分

播磨横田駅

約50分

金峯神社

約60分

丸山総合公園  
ゴール

【問合先】  
加西市観光案内所  
(北条鉄道 北条町駅内)  
TEL 0790-42-8823

## コースガイド

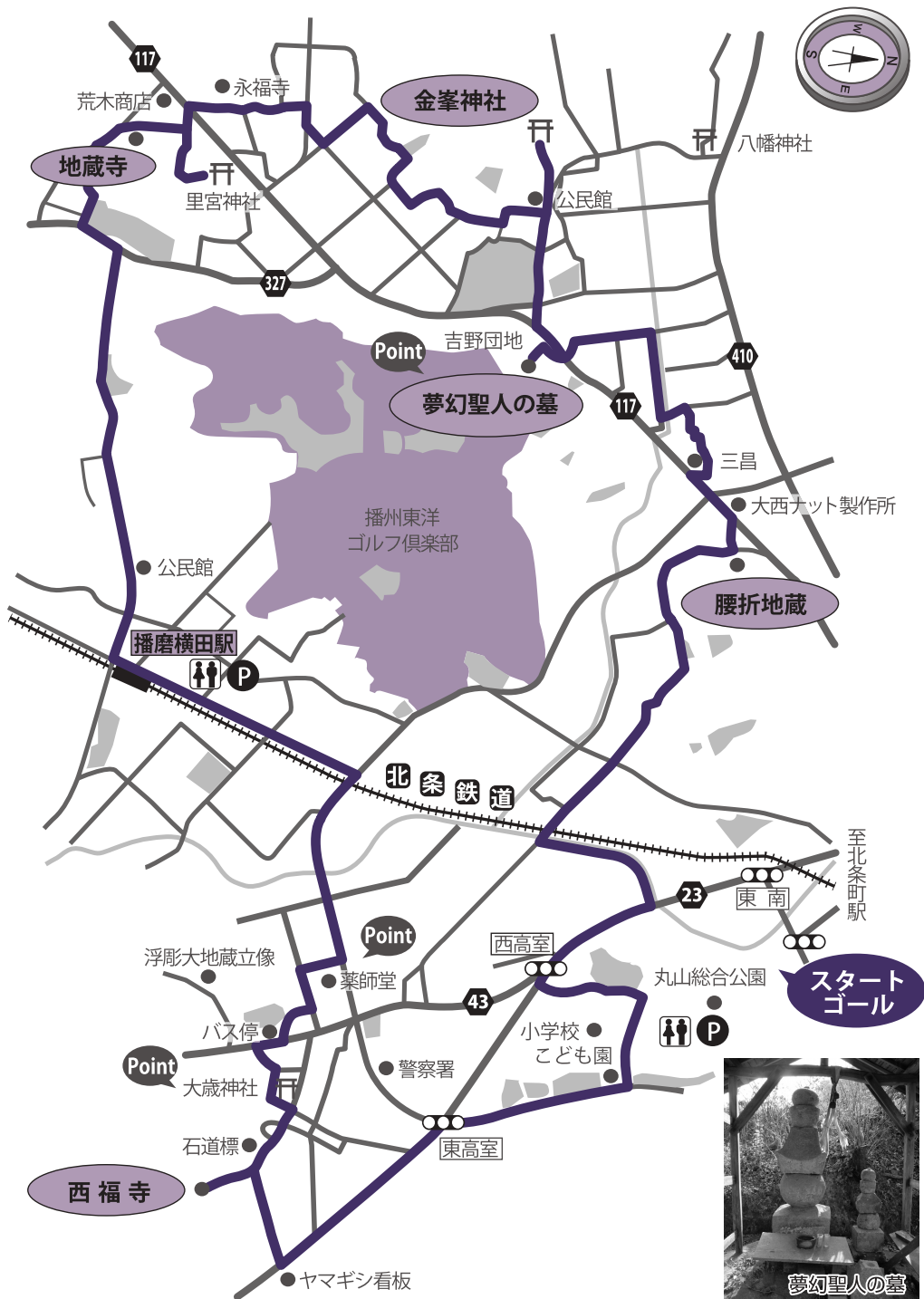
丸山総合公園を東へスタートし、こども園を右折。東高室の信号を左折し、しばらく歩道を歩く。左手にヤマギシの看板が見えたら右折。次のY字の交差点を左折すると西福寺がある。折り返しY字の交差点を左折して県道43号線と合流したら車に注意して横断し右折。バス停がある脇道へ左折、池沿いを道なりに歩く。2車線の車道と合流したら、車に注意して横断し左折。踏切を渡り左折し播磨横田駅へ向かう。駅を越えたら右折。しばらく道なりに歩き、県道327号線と合流したら横断歩道を横断し左折。池沿いの道を右折し、車道と合流したら横断し左側の歩道を歩く。すぐに横断歩道を右折すると右手に地藏寺、突き当りの右側に里宮神社がある。折り返し県道117号線を車に注意して横断。町内の道を歩き突き当りを右折。田んぼの間の道を山側に向かって歩く。山際の道を北へ歩く。公民館を左折し奥へ歩くと金峯神社がある。折り返し公民館を直進。県道117号線と合流したら左折し、すぐに右折。交通量が多いので車に注意して横断しよう。吉野団地の間を奥に進むと夢幻聖人の墓(五輪塔)がある。折り返し横断して田んぼの間の道を道なりに歩く。川沿いを右折し県道117号線と合流したら左折。しばらく歩き右折すると腰折地藏がある。右折し町内を道なりに歩く。踏切を横断したら川沿いを左折し県道23号線と合流したら右折。西高室の信号を過ぎたら右折し、ゴールの丸山総合公園へ到着。



大歳神社

## イチオシ 大歳神社と西福寺 (高室役者ゆかりの地)

大歳神社には「石屋三分に百姓が一分残る六分はみな役者」とうたわれ全国で名を轟かせた高室役者が奉納した手水鉢や、旅に死んだ役者を追慕して建てられた菩提塔が西福寺に今も残っています。



夢幻聖人の墓

「新日本歩く道紀行100選」認定～絶景の道～

コース

NO.31

# 加西アルプス笠松山ハイキングコース

最寄駅：北条鉄道 播磨下里駅

約 6 km

健脚向

約2時間40分

(休憩時間を除く)

所要時間の目安

北条鉄道  
播磨下里駅スタート

約40分

吊り橋

約40分

笠松山山頂

約30分

古法華寺

約50分

北条鉄道

長駅ゴール

## コースガイド

播磨下里駅前の踏切を車に注意して横断し、田んぼの間の道を長駅方向へ歩き、T字の分岐を左折。二つの池の間を通り、中学校の横を通り抜けてから横断歩道を渡る。右折するとすぐに古法華自然公園へ続く道と合流するので左折。はじめは太い車道だが、途中から急な坂道となり、道幅も狭くなっていく。吊り橋の下を過ぎた左手の登山口を登り吊り橋を渡る。橋の下の岩肌にある磨崖仏を探してみよう。急な岩場を登ると軽快な尾根歩きとなる。少しアップダウンすると、右に石切場、左に石彫アトリエ館が見えてくる。急な登りの岩場から緩やかな登りに変わり、岩尾根を歩く。シダが多くなり、急坂になると石彫アトリエ館との分岐が出る。岩場を登れば展望台のある笠松山山頂に到着。展望台からは加西の街が一望できる。下りは一旦来た道に戻り、石彫アトリエ館との分岐を石彫アトリエ館方向へ。足元に注意してゆっくり下ろう。七福神の石像が並ぶ登山口まで下りてくると古法華寺に到着。近くには石彫アトリエ館や、石仏が立ち並ぶ石彫の森があるので、見学しながら休憩しよう。吊り橋の下をくぐり、県道81号線まで出たら左折し、黄色の看板の前を右折。村内の道を道なりに歩きゴールの長駅へ到着。



## イチオシ 笠松山

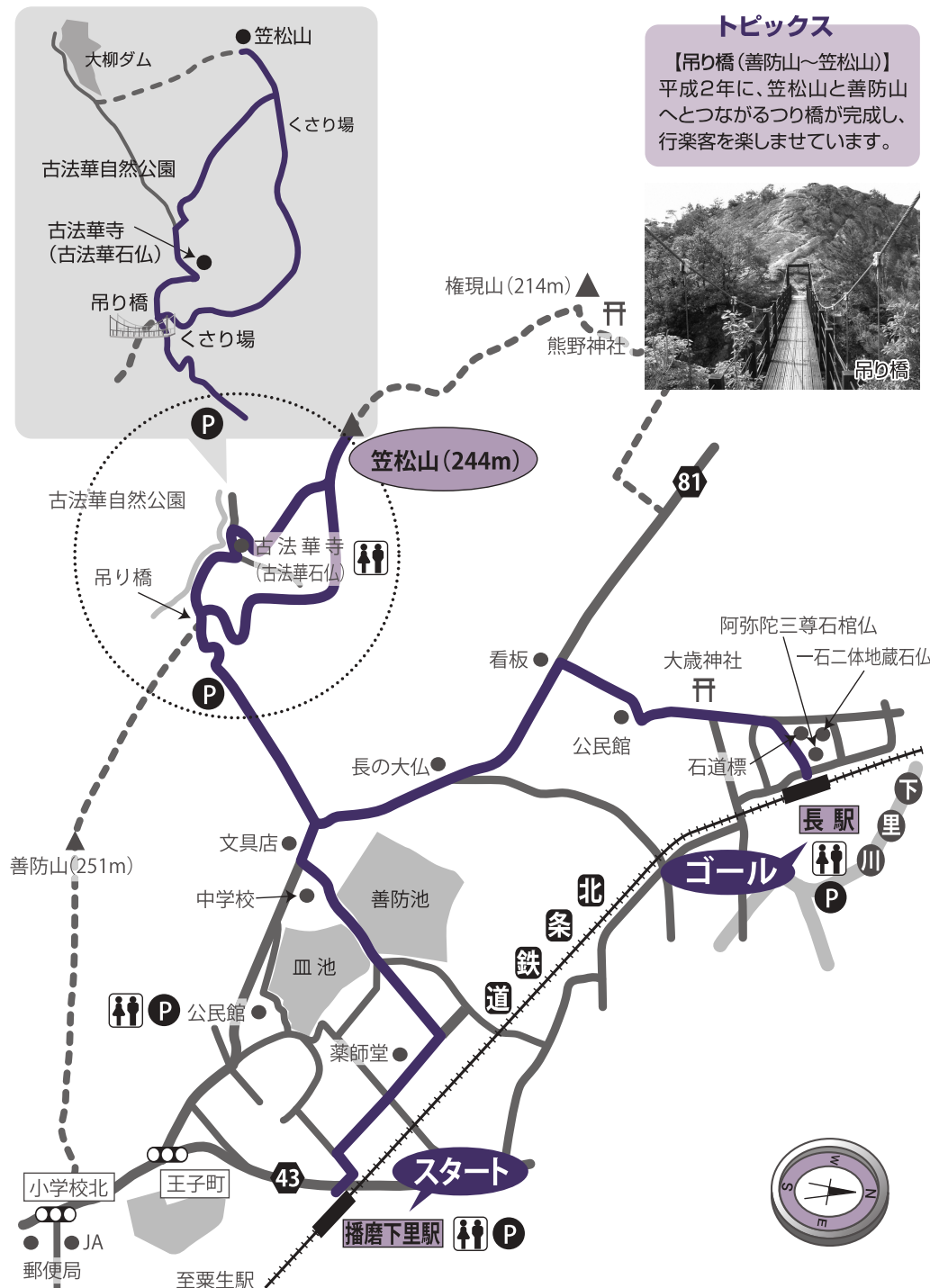
ハイキングコースはしっかりと整備されており、所々急な岩稜登りがありますが、安心して登れます。山頂には展望台が設置されており、長の石山、ため池、水田など加西を象徴する風景が一望できます。360度広がるパノラマ、古法華を中心に左右に連なる尖峰群は、さながらアルプスのミニ版といった風景です。



【問合先】  
加西市観光案内所  
(北条鉄道 北条町駅内)  
TEL 0790-42-8823

## トピックス

【吊り橋(善防山～笠松山)】  
平成2年に、笠松山と善防山へとつながるつり橋が完成し、行楽客を楽しませています。



「新日本歩く道紀行100選」認定～絶景の道～

コース  
NO.32

# 加西アルプス善防山ハイキングコース

最寄駅：北条鉄道 法華口駅

約 7 km  
健脚向

約3時間  
(休憩時間を除く)

所要時間の目安

北条鉄道  
法華口駅スタート

約90分

善防山山頂

約50分

古法華寺

約40分

北条鉄道  
播磨下里駅ゴール

## コースガイド

法華口駅をスタートし田んぼの間の道を播磨下里駅方向へ歩く。突き当りを左折し川を渡り直進。しばらく道なりに歩くと大池に着く。右折し池沿いの道を県道43号線と合流するまで歩く。小学校北の交差点を渡ると右手に善防山登山口の案内の石標がある。道は竹林から細い雑木林の山道になり、分岐を過ぎるとシダの多い道となる。岩尾根を登ると、左手に学校、右手に皿池・善防池が見える。雑木林となり、分岐は頂上へ向かう。第二頂上の横を過ぎ、次のピークが善防山山頂。立ち木で展望はないが、巨岩がいくつか転がっている。この山上に赤松氏が山城を築いていたが、嘉吉の乱で落城した。急坂を下り、前方に笠松山、右手に善防池を見ながら歩く。緩やかなアップダウンをして、下山コースとの分岐を過ぎ、吊り橋へ向かう。吊り橋横の道を下り古法華寺へ。トイレもあるので、立ち並ぶ石仏を眺めながら休憩しよう。帰りは吊り橋の下を通り一般道まで下る。善防中学校横を通り、二つの池の間を抜け右折し、田んぼの間の道をゴールの播磨下里駅へ到着。



善防山

## イチオシ 善防山

標高251mの低山の善防山。手軽に岩山登山の雰囲気味わえるとハイカーに大人気!山頂へとつづく尾根筋は眺望もよく、東尾根からは播州平野を一望することもできます。天気の良い日には遠く明石海峡大橋や淡路島などを望むことができます。



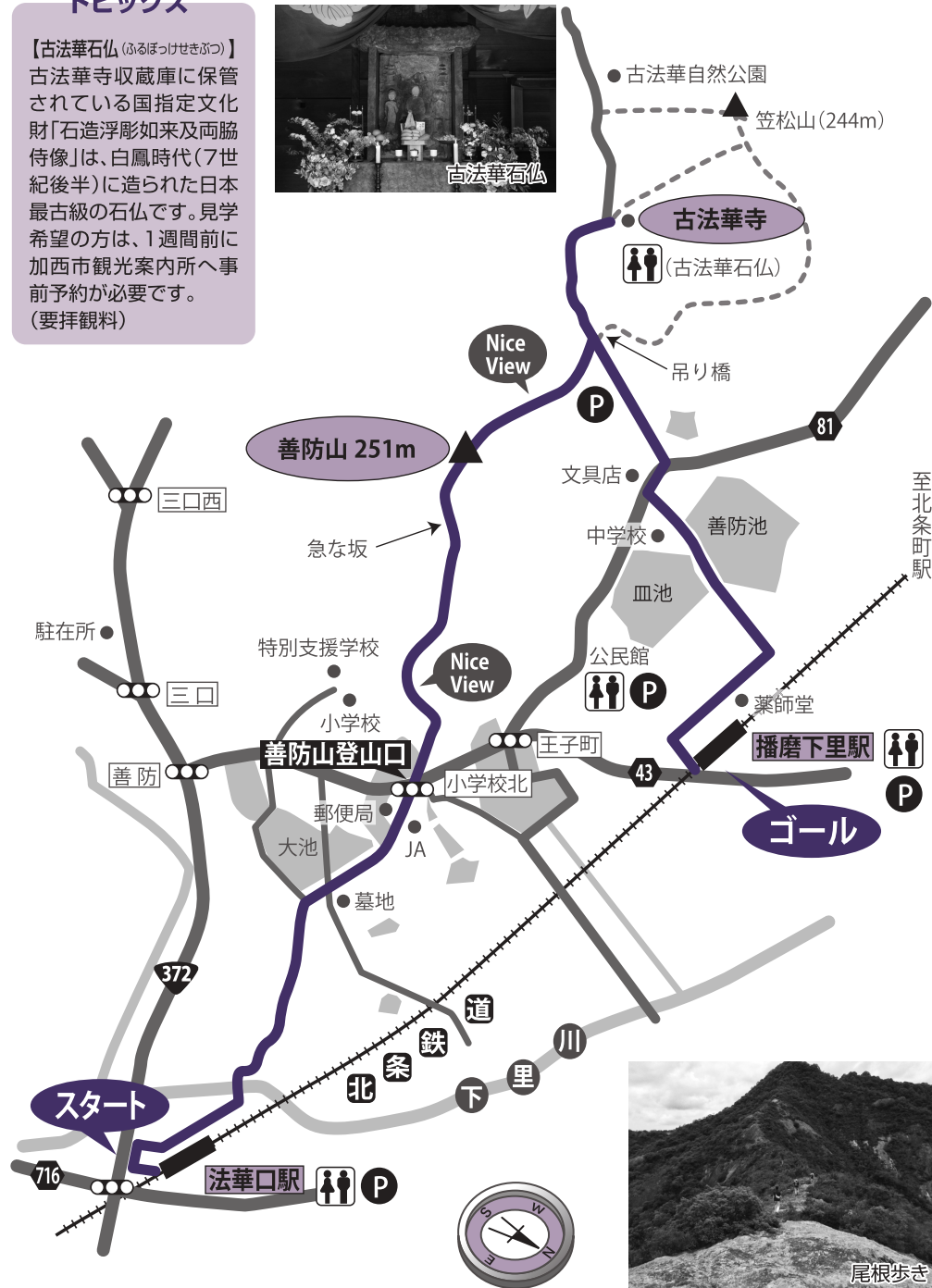
尾根歩き

## トピックス

【古法華石仏(ふるほけせきぶつ)】  
古法華寺収蔵庫に保管されている国指定文化財「石造浮彫如来及両脇侍像」は、白鳳時代(7世紀後半)に造られた日本最古級の石仏です。見学希望の方は、1週間前に加西市観光案内所へ事前予約が必要です。(要拝観料)



古法華石仏



コース  
NO.33

「宮大工の里」大工町を訪ねて  
八王子神社と愛宕山散策コース

最寄駐車場：八王子神社駐車場

播磨国風土記ゆかりの地コース  
赤穂義士ゆかりの地コース

約7km

健脚向

約2時間  
(休憩時間を除く)

所要時間の目安

八王子神社スタート

約25分

十王堂

約20分

敬光寺跡

約30分

愛宕山

約20分

普明寺

約25分

八王子神社ゴール

【問合先】  
加西市観光案内所  
(北条鉄道 北条町駅内)  
TEL 0790-42-8823

八王子神社  
TEL 0790-45-0751

コースガイド

八王子神社をスタートし、県道145号線まで下り右折。宇仁小学校西交差点の信号をすぎ、2つ目の村道を右折。そのまま北へ道なりに進むと、ガードレールのある十字路が出てくるので、右折すると公会堂があり、そこから細い道を上っていきと八幡神社がある。来た道に戻ってさらに北へ進み、突き当りを左折。しばらく歩くと、車庫が見えるので、その裏の道の方へ右折。細い道を進み、大石内蔵助の立石手前の細い道を左折。道なりにあがると敬光寺跡に到着。もとの道に戻り左折し、歩くとすぐに道沿いの家の軒下に赤穂義士で有名な大石内蔵助の立石がある。そのまま道なりに進んで行くと、左手に松波稲荷神社の赤い鳥居が見えてくるので行ってみよう。来た道に戻り左折し、田んぼの間の交差点を左折し、途中のT字路を右折すると、普明寺に到着。普明寺の梵鐘横にある防護柵を外し、愛宕山に登ろう。愛宕山を下山し、東池沿いを道なりに下る。突き当たりまで来たら左折し、しばらく歩くと、地獄絵図の残る十王堂が見えてくる。さらに東へ進み、石碑がある十字路を右折。八王子神社西参門を通してゴールの八王子神社へ到着。



愛宕山山頂

イチオシ 松波稲荷神社

大工町はその昔、各工飛驒の内匠(たくみ)が居住し周辺各地の造営にたずさわり次第に技が全村の子孫に伝わり大工集団の村になったと伝えられています。大工町にある松波稲荷神社は、大正13年に改修工事をした際に町内に点在して祀っていた御社を集合させて、現在の配置でお祀りをしています。(住所:加西市大工町)



普明寺 釈迦十三仏像

トピックス

【普明寺釈迦十三仏像】  
普明寺の小祠(釈迦堂)に祀られている板碑状の石仏です。室町時代末期における加西の石仏の作風を知る上で、重要な作例となっています。

トピックス

【大石内蔵助の立石】  
大工町旧道の路傍に高さ約50cmの自然石が立っています。江戸時代、大工町は浅野赤穂藩領で、大石内蔵助一行がこの地を巡業した際、この立石で一息ついたと伝わっています。



大石内蔵助の立石

コース  
NO.34

「新日本歩く道紀行100選」認定～ここと祭りの道～

かまくらさんぎょうじゃみち

# 鎌倉山行者道登山コース

最寄駐車場：河内町公民館駐車場  播磨国風土記ゆかりの地コース

約 8 km

健脚向

約4時間10分  
(休憩時間を除く)

所要時間の目安

河内町公民館  
スタート

約80分

大天井(鉢尾峰)

約60分

柳峠

約40分

鎌倉山

約70分

河内町公民館  
ゴール

【問合先】  
加西市観光案内所  
(北条鉄道 北条町駅内)  
TEL 0790-42-8823  
普光寺  
TEL 0790-45-0056

## コースガイド

河内町公民館をスタートし南へ。河内町の交差点を左折し、橋を渡った次の交差点を左折し町内へ入り、すぐ右折すると登山口がある。登り初めから鳥居や御堂、石仏などがあり、アップダウンを繰り返す道が続く。小さなシダの生い茂った登山道がしば

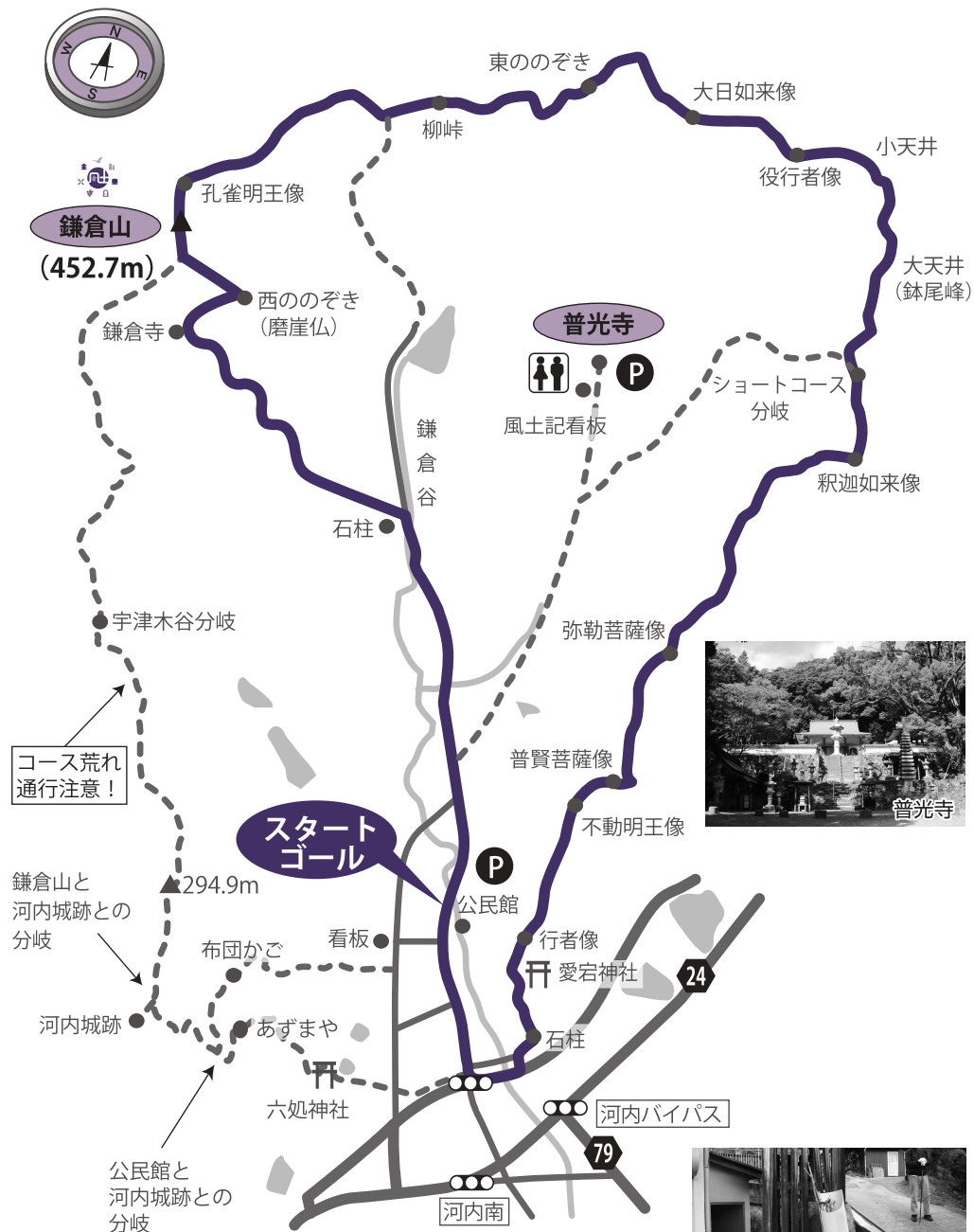


鎌倉山

らく続き、その後、かしの木など自然林の中を進むと不動明王石仏のある展望の開けた場所に出るのでひと休み。これから先は、普賢菩薩・弥勒菩薩・釈迦如来等々の石仏が一定の間隔である。釈迦如来石仏の少し先で普光寺からの登山道と合流する。この合流点から急坂を上れば眺望がひらけた大天井に到着。急な下りの後、少し上り小天井に着く。しばらく歩くと立派な大日如来石仏がある。その後、自然林の中の緩やかなアップダウンがあり、前方に眺望が開けた大きな岩場(東ののぞき)に到着。東ののぞきを後にして柳峠に向かう。柳峠は、加西市河内と八千代町の境界にあり、ここから普光寺方面へ下っていく近道もある。道標に従い鎌倉山の山頂を目指して登る。孔雀明王像を過ぎると標高約452mの鎌倉山の山頂に到着。山頂を少し下ったところに岩壁に磨崖仏が掘られた岩場(西ののぞき)がある。西ののぞきを過ぎると鎌倉寺がある。その後少し急な坂をジグザグに登山口へと下る。町内の道を歩き、ゴールの河内町公民館へ到着。

## イチオシ 鎌倉山(播磨国風土記ゆかりの地)

高く美しい鎌倉山。大きな磐座があり、近郊一円の水源でもあるため、古くから神体山として賀茂郡(今の加西市・小野市・加東市)の神々の古里と崇敬され、神話や伝説に登場しています。山頂からは、加西市が一望でき、遠くは淡路島まで望む360度のパノラマが楽しめます。



普光寺



鎌倉山登山口

コース  
NO.35

加西の自然と風景を楽しもう

# 播磨中央自転車道南北縦断コース

最寄駅：北条鉄道 網引駅

播磨国風土記ゆかりの地コース

約11km

健脚向

約2時間50分  
(休憩時間を除く)

所要時間の目安

北条鉄道  
網引駅スタート  
約10分

播磨中央自転車道  
約120分

玉丘史跡公園  
約40分

北条鉄道  
北条町駅ゴール

【問合先】  
加西市観光案内所  
(北条鉄道 北条町駅内)  
TEL 0790-42-8823

## コースガイド

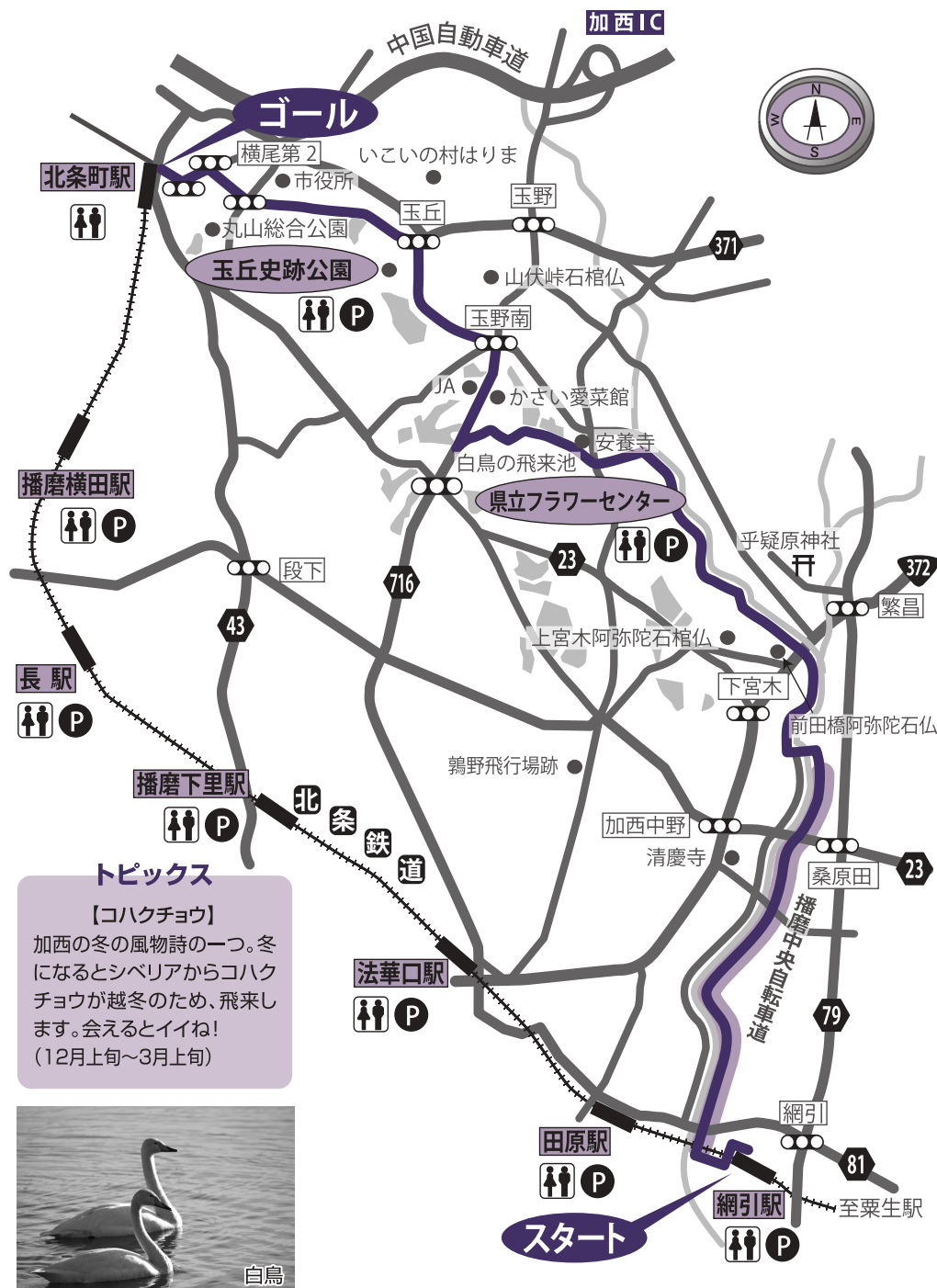
網引駅をスタート。踏切を渡り右折し踏切切いの自転車道を歩く。川を越えたら右折し再度踏切を渡る。川沿いに自転車道を北へ。桜並木と田園風景を楽しみながら歩こう。加西中野の交差点付近を越えたら左折し川を渡る。国道372号線との交差点付近に自転車道の案内板、前田橋阿弥陀石仏がある。車に注意して横断、川沿いの自転車道を北西へ歩く。しばらくすると自転車道が川沿いを離れ左へ曲がるので、自転車道に沿って左折し田んぼの間を歩く。この辺りは白鳥の飛来地となっている。県立フラワーセンターの東側の森沿いを歩き、国道716号線と合流したら右折。歩道を歩き玉野南の交差点を左折。しばらく道なりに歩くと左側に玉丘史跡公園がある。玉丘の交差点を左折。ここまでで自転車道歩きは終わる。しばらく車道沿いの歩道を北条町方向へ歩き、横尾第2の交差点を左折。交番がある交差点を右折したらゴールの北条町駅へ到着。



播磨中央自転車道

## イチオシ 播磨中央自転車道

播磨中央自転車道は加西市南部を縦走る13.6kmのサイクリングロード。誰でも安心して快適で安全なサイクリングやジョギング、ウォーキングなどが楽しめます。ルートには、観光施設の「兵庫県立フラワーセンター」や「玉丘史跡公園」、「鷯野飛行場跡」などの名所旧跡や万願寺川沿いのすばらしい田園風景等があり見どころ満載です。加古川右岸自転車道(22.5km)と接続しています。



## トピックス

【コハクチョウ】

加西の冬の風物詩の一つ。冬になるとシベリアからコハクチョウが越冬のため、飛来します。会えるとイイね！  
(12月上旬～3月上旬)



白鳥

コース  
NO.36

珍しいお葉つきイチョウを訪ねて  
いそべ こうしん もり

# 石部・庚申の杜散策コース

最寄駅：北条鉄道 北条町駅

播磨国風土記ゆかりの地コース  
赤穂義士ゆかりの地コース

約 **13**km  
健脚向

約3時間40分  
(休憩時間を除く)

所要時間の目安

北条鉄道  
北条町駅スタート  
約80分

庚申堂  
お葉つきイチョウ  
約40分

石部神社・皇塚古墳  
約100分

北条鉄道  
北条町駅ゴール

【問合先】  
加西市観光案内所  
(北条鉄道 北条町駅内)  
TEL 0790-42-8823

石部神社  
TEL 0790-44-0046

## コースガイド

このコースは距離が長く、途中アップダウンや里山登りもあり少々ハードなハイキングコース。北条町駅を出て左側の交差点を右折し、しばらく直進。中国自動車道沿いの道に合流したら左折。二つ目の横断歩道を右折し高架下をくぐる。ここからは山間の車道沿いの歩道を歩く。長い登り坂が続くが、下りにさしかかると見晴らしが良くなるので頑張ろう。県道369号線近くまで下りてきたら、お墓の前の細い道を左折し村道を歩く。しばらくすると左手に庚申堂への登山道の道標がある。山道を道標に従って登っていき大きなお葉つきイチョウのある庚申堂に到着。ゆっくり休憩したら、道標に従って下山しよう。下山後右折し、Y字路を右折すると、県道369号線と合流するので、車に気をつけて横断。高橋を渡り突き当りを左折しよう。少し歩くと右手に小学校が見えてくるので、右折し、国府寺のあるT字路を左折。そのまま直進すると門杉が見事な石部神社に到着。石部神社の奥から皇塚古墳のある「石部の森」を散策することができる。帰りは上野の信号を左折し、そのままJAをすぎて突き当りを右折。極楽橋を渡り、車に注意して県道369号線を横断する。来た道を戻り、道路と合流したらそのまま直進し、カープミラーのあるY字路を右折。しばらく歩くと、右手に大歳神社が見えてくるので見てみよう。県道369号線と合流したら右折し、歩道を道なりにしばらく歩く。交番のある交差点を右折しゴールの北条町駅へ到着。



石部の森

## イチオシ 石部神社門杉

石部神社の門杉は、境内の石段の登り口に立つ2本の大杉です。この大杉は東西とも、根回り約5m、高さ約30mの大木で、その位置から門杉と呼ばれています。石部神社は、719年(養老3年)鎮座と伝えられ、鎮座直後に記念樹としてこの杉が植えられたといわれています。  
(住所:加西市上野町71)



## トピックス

【お葉つきイチョウ】  
通常実ることのない葉から銀杏が実るといって大変貴重なイチョウの木で、兵庫県天然記念物にも指定されています。




お葉つきイチョウ



## 播磨国風土記ゆかりの地

【鴨坂・鴨谷(かもさか・かもだに)】  
天皇が狩りをした時に、鴨に矢が当たり、そのまま山を越えてから落ちました。越えた坂を「鴨坂」、鴨が落ちた場所を「鴨谷」と記されています。



鴨谷 大塚古墳

コース  
NO.37

大石内蔵助の足跡を訪ねて  
**赤穂義士ゆかりの地散策コース**  
最寄駐車場：石部神社駐車場  
播磨国風土記ゆかりの地コース  
赤穂義士ゆかりの地コース

約 **15** km  
健脚向

約 **4** 時間  
(休憩時間を除く)  
所要時間の目安

- 石部神社  
スタート  
約100分
- 久学寺  
約40分
- 東光寺  
約50分
- 礪崎神社  
(奥野将監屋敷跡)  
約50分
- 石部神社  
ゴール

【問合先】  
加西市観光案内所  
(北条鉄道 北条町駅内)  
TEL 0790-42-8823  
久学寺  
TEL 0790-44-1405

コースガイド

石部神社をスタートし、県道145号線を北西へ歩く。広原の交差点を右折し、大歳神社があるT字路を左折。その後、橋を渡って右折し川沿いの道を北へ歩く。ガードレールが見えてきたら十字路を右折し突き当たりを左折。途中池があり、さらに奥に進むと久学寺に到着。苔むした参道は趣きがある。見学後引き返し、T字路を右折し、女切峠を越える。しばらく進むと道路敷きに石仏が見えるので右折すると、右手に東光寺、左手に金剛院がある。来た道に戻り、右折し進む。カーブミラーのある道を左折し、道なりに歩いていくと左手に八幡神社の鳥居が見える。そのまま道なりに歩き岩崎橋を渡り、すぐに左折して、川沿いの道を南へ歩く。そのまま川沿いの道を進むと少し大きな道と合流するので、左折し、車に気を付けながら歩き、構江橋を渡り進んで行こう。道なりに進むと、左手に礪崎神社があり、神社を上がると奥に赤穂藩の重臣であった奥野将監の屋敷跡がある。礪崎神社をあとにし、もとの道に戻り南へ進むと県道145号線に合流する。合流したら左折し、田園風景を楽しみながらどんどん歩いて行くと、広原の交差点に到着する。そのまま、まっすぐ歩くとゴールの石部神社へ到着。



イチオシ 河上山 久学寺

赤穂藩主浅野家の三がく寺の一つ。赤穂藩の飛地であったこの地は、赤穂藩に国替えとなった際、浅野内匠頭長直が視察に訪れ久学寺に宿泊しました。そこで当時の住職に深く帰依され、寺領を寄進し浅野家の菩提寺としました。新田開発で訪れていた大石内蔵助も宿泊所として利用しており、江戸城での刃傷事件の際は、久学寺で住職と囲碁を打っていた最中に報告を受けたと伝えられています。(住所:加西市上茶田町982)



**トピックス**  
【農家レストラン土一七日屋台 (どいなかやたい)】  
名物のぼたん鍋(要予約)をはじめ地元の食材を使用した「土一七日定食」等の食事を提供すると共に、どぶろく・甘酒「女切峠」や農産物など、地域の特産品も販売しています。定休日：水曜日  
TEL:0790-44-0150

**トピックス**  
【礪崎神社(奥野将監屋敷跡)】  
赤穂藩重臣の奥野将監は江戸城の刃傷事件後、大石内蔵助とともに藩士の取りまとめにあたりましたが、浅野家再興の望みが絶たれると討ち入り一派から脱盟してしまいました。その後、一時、隠棲していたのが礪崎神社脇の山林といわれています。



スタート  
ゴール  
石部神社





コース  
NO.39

歴史的景観が残る旧街道を歩く

# 旧宮津街道でめぐる風土記散策コース

最寄駅：北条鉄道 北条町駅

播磨国風土記ゆかりの地コース  
赤穂義士ゆかりの地コース

約 **19** km  
健脚向

約4時間50分  
(休憩時間を除く)

所要時間の目安

北条鉄道  
北条町駅スタート

約10分

横尾街道

約60分

石部神社

約50分

煮坂

約50分

日吉神社

約80分

玉丘史跡公園

約40分

北条鉄道  
北条町駅ゴール

【問合先】  
加西市観光案内所  
(北条鉄道 北条町駅内)  
TEL 0790-42-8823

## コースガイド

北条町駅を出て左手の交差点を右折し進み大日堂を右折する。横尾街道を歩き、地蔵横の市内最古の石道標のある道の方へ。大きな道と合流したら左折し歩道を歩く。中国自動車道の下を潜り、坂を下りた所のY字の道を左へ。道なりに歩き主要道路を避け、再び村の中の道を進み十字路に出たら横断し直進。県道369号線に出たら左折し歩き進み橋を越え、十字路まで来たら右折。万願寺川に架かる極楽橋を越え、主要道路と合流したら食料品店駐車場越えすぐの細い道を左へ入る。道なりに歩くと国府寺、さらに進むと石部神社がある。石部神社を背に左へ歩くと(株)千石の看板が見えるのでそこを左折。Y字路を右折し道なりに歩くと県道24号線に出る。坂を越して下ったY字路を道なりに左に進もう。そのまま歩き進むと風土記看板があり、そこから少し進んだ所が加西市と西脇市の境界線で風土記ゆかりの地である。看板を背にY字路を左に進み河内南の交差点を左折し、道なりに歩きY字路の細い左側の道へ入りすぐの道を左折すると大歳神社が右手にある。道なりに歩き元の道に合流し、高橋醤油前の横断歩道を渡り進むと市内最古の鳥居があり、道向かいに日吉神社がある。日吉神社の中を通り左折し道なりに進み、山枝の交差点を右折。玉丘の交差点を左折すると玉丘史跡公園がある。玉丘の交差点まで戻り左折し、横尾第2交差点まで歩き左折し交番が見えたら横断し進むと北条町駅へ到着。



横尾街道

## イチオシ 国府寺 (こうでら)

国府寺と書き「こうでら」と読みます。山門上のユニークな表情の唐獅子瓦が参拝者を迎えてくれます。また、当地は、奈良時代の殿原廃寺跡とも云われ、発掘調査により、今の山門の左右に塔と金堂、前方に門、本堂後方に僧坊らしき遺跡が確認され、法隆寺式伽藍配置の寺院があったことが分かっています。(住所:加西市殿原町)



## 播磨国風土記ゆかりの地

【煮坂(にさか)】

矢で射とめた鴨を羹(あつもの)にして煮たところ。賀茂郡と託賀郡の郡境だった峠。今の加西市と西脇市の市境です。



煮坂



犬塚

## トピックス

【煮坂にある犬塚】

昔、煮坂の峠の頂上には2軒の茶店があり、紅白饅頭を売っていた「たま屋」の真っ白な看板犬「智光(しろ)」がいました。ずいぶん利口で旅人にも可愛がられていたのでその死を悲しみ建てた塚が犬塚です。智光の生まれた立杭から石を取り寄せて祀っています。



石にまつわるエトセトラ  
れいせき めおといわ

# 加西の霊石と夫婦岩散策コース

最寄駅：北条鉄道 北条町駅

赤穂義士ゆかりの地コース

コース  
NO.40

約23km  
健脚向

約5時間40分  
(休憩時間を除く)

所要時間の目安

北条鉄道  
北条町駅スタート

約60分

筆子塚

約70分

東光寺

約30分

霊石

約60分

磯崎神社(奥野将監屋敷跡)

約90分

体育センター

約30分

北条鉄道

北条町駅スタート

【問合先】  
加西市観光案内所  
(北条鉄道 北条町駅内)  
TEL 0790-42-8823

## コースガイド

北条町駅を右折し歩くと県道24号線に出るので、横断歩道を渡り左折。しばらく道なりに歩き、カーブミラーのあるY字路を左折。中道を歩き駐在所を左折。車に注意して県道369号線沿いに歩き、柳田橋を渡って左折する。お墓の前の細い道を右折ししばらく歩くと、途中左手に筆子塚が並んでいる。落合橋へと向かう道路と合流後、川沿いの道を歩く。若井橋が見えたら左折し、案内看板に従って東光寺を目指そう。カーブミラーのあるT字路を左折し、しばらく歩くと左手に磯崎神社が見えてくる。和田橋を渡り県道145号線沿いに歩くと、右手に田んぼ道へ入る防護柵があるので開けて中へ入ろう。道なりに歩きガードレール沿いに歩くと霊石に到着。霊石を見終わったら防護柵を閉めて出よう。そのまま来た道に戻ると、保育所の所でY字路になっているので左折する。竹橋を超えて道路へ出ると磯崎神社が見えてくる。磯崎神社をあとにし主要道路に進み、大内橋手前を左折する。しばらく川沿いに歩き磐根橋を渡って、すぐ左手にある道を横断。車に注意して歩いていくと、亀山古墳への遊歩道があり、いこいの村はりまのランドマークまで散策できる。体育センターを過ぎ、村道へ右折する。2つ目の村道を左折すると、マンジュウ古墳が見えてくる。主要道路に出て横断し右折後、横尾第2交差点まで歩こう。交番のある交差点を右折し、ゴールの北条町駅へ到着。



霊石

## イチオシ 縁結びの石と夫婦岩 (下道山町 磯崎神社)

本殿の祭神に比売大神(ヒメオオカミ)が祀られ、女性の守り神、安産、教育の神として信仰をうけている。磯崎神社入ってすぐ左手にある天満神社の左隣には、良縁・縁結びの石や、手水鉢の奥には夫婦円満の夫婦岩があるので探してみよう。



縁結びの石



## トピックス

### 【霊石(れいせき)】

安永の頃、釜坂さんという人の先祖が、山を崩して開拓していたところ、土の中から大きな石が現れ、小さく壊して取り除こうとその一部を割りました。ところが夜中に、夢の中で「この石を綺麗に清めて、よい場所に移し真心こめてお祈りすれば、婦人の病気が必ず治る。」というお告げがありました。このうわさを聞いて、婦人病に悩む人たちが多くお参りするようになったといわれています。

スタート  
ゴール

# 加西市年間イベント情報

## 1月 新春のつどい

いこいの村はりまの裏山のランドマーク展望台に登って初日の出を拝む加西市の恒例年初行事。

1月1日(毎年) ランドマークタワー展望台(加西市玉野町1124-9)

### 東光寺田遊び・鬼会

加西市北部の東光寺に伝わる国指定重要無形民俗文化財。鬼が堂内を激しく暴れまわり悪霊や災難を追い払います。

1月8日(毎年) 東光寺(加西市上万願寺町392)



## 2月 加西ロマンの里ウォーキング

加西市の魅力ある自然や歴史的景観を楽しむ恒例のウォーキングイベント。

2月(毎年) 市内各地

## 3月 チューリップまつり

国内最大級の加西の春を代表する恒例イベント。

園内には460品種22万本の色とりどりのチューリップが咲き誇ります。

3月下旬～4月下旬(毎年) 兵庫県立フラワーセンター



### 丸山総合公園

ギネスに登録されている世界一大きな地球儀時計のふもとにある公園。

春には、園内にたくさんの桜が咲き誇ります。

3月下旬～4月中旬 丸山総合公園(加西市北条町西高室)



## 4月



### 北条節句祭り

春の訪れをつげる播州三大祭りの一つ。14台の豪華な屋台が練り歩き、古式ゆかしい鶺鴒合せ神事や龍王の舞などを奉納。

4月第1土・日曜日(毎年) 住吉神社周辺(加西市北条町北条1318)

### 古法華寺 春祭り

無病息災・家内安全を祈願しての大護摩供養など、古式ゆかしい衣装の巫女や山伏による神事。

4月第2日曜日(毎年) 古法華寺(古法華自然公園内)

## 5月 加西能

日本最古の地誌である『播磨国風土記』が編纂されて1300年を記念し、平成27年から毎年「加西能」が開催されます。

5月4日(毎年) 加西市民会館(加西市北条町古坂1-1)



## 7月 北条鉄道 かぶと虫列車

北条町駅と小野市の粟生駅との間、約50分間の小旅行を森に見立てた「かぶと虫列車」が運行します。

7月中旬 北条鉄道(加西市北条町北条28-1)

## 8月 サマーナイトイルミネーション

約1万球のイルミネーションを点灯し、たくさんのお花を鑑賞しながら、トワイライトディナーやビアガーデンが楽しめます。

8月上旬～8月下旬(毎週末) 兵庫県立フラワーセンター



### 五百羅漢 千灯会

本尊の薬師如来の縁日である毎年8月8日に開催されます。

400数体の石仏の前にろうそくの火を灯し、幽玄の世界を演出。

8月8日(毎年) 羅漢寺(加西市北条町北条1293)

### 加西サイサイまつり

加西市の夏の風物詩、花火大会。

8月第1日曜日(毎年) 加西市役所駐車場(加西市北条町横尾1000)

## 9月 グリーンパークトライアスロン in 加西

ため池をスイムコースに、周辺をバイク、ランのコースに設定した内陸部で行う非常に珍しいトライアスロン大会。

9月下旬(毎年) 善防公民館周辺(加西市戸田井町388-10)



## 10月



### 兵庫県連合菊花展覧会

10月下旬～11月下旬(毎年) 兵庫県立フラワーセンター

### 市内各神社 秋祭り

10月上旬(毎年)

## 11月 五百羅漢 紅葉ライトアップ

11月中旬～11月下旬(毎年) 羅漢寺(加西市北条町北条1293)

### 古法華寺 秋祭り

11月23日(毎年) 古法華寺(古法華自然公園内)

## 12月 北条鉄道 サンタ列車

北条町駅と小野市の粟生駅との間、約50分間の小旅行をクリスマスの飾りつけをした列車にサンタと一緒に乗車します。

12月上旬～12月中旬 北条鉄道(加西市北条町北条28-1)



### クリスマスイルミネーション

12月上旬～12月25日頃(毎週末) 兵庫県立フラワーセンター

### 白鳥飛来

例年シベリアからコハクチョウの群れが飛来します。12月上旬～3月上旬 市内ため池

### 五百羅漢 点灯会

12月31日(毎年) 羅漢寺(加西市北条町北条1293)

# 加西市まるごと40コース ハイキング記録帳

「加西市まるごと40コース」は、市内に残る『播磨国風土記』ゆかりの地を巡るコースや、「新日本歩道紀行100選認定コース」など、一般向から健脚向までの様々なバラエティ豊かなコースになっています。ハイキングをするたびに、コースごとの特徴などを記入し、加西市でのハイキングの思い出をたくさん書き綴ってください。さあ、ハイキングマップを片手に全40コースを踏破しよう。

①高松山ふれあいの森散策コース

年	月	日	所要時間
メモ			

⑪玉丘史跡公園と山伏峠散策コース

年	月	日	所要時間
メモ			

⑲大石燈ろうと野条廃寺跡散策コース

年	月	日	所要時間
メモ			

⑳加西アルプス笠松山ハイキングコース

年	月	日	所要時間
メモ			

②加西の熊野小道散策コース

年	月	日	所要時間
メモ			

⑫古刹周遍寺と不動ノ尾石棺仏散策コース

年	月	日	所要時間
メモ			

⑳青野原俘虜収容所跡地散策コース

年	月	日	所要時間
メモ			

㉑加西アルプス善防山ハイキングコース

年	月	日	所要時間
メモ			

③後藤又兵衛ゆかりの地散策コース

年	月	日	所要時間
メモ			

⑬奥山寺と石打八幡神社散策コース

年	月	日	所要時間
メモ			

㉒坂田の七つ井戸(セイメイ井戸)散策コース

年	月	日	所要時間
メモ			

㉓八王子神社と愛宕山散策コース

年	月	日	所要時間
メモ			

④河内ふれあいの森散策コース

年	月	日	所要時間
メモ			

⑭ハクサの権現さんと石道標をめぐるコース

年	月	日	所要時間
メモ			

㉔三重の里と山下城跡散策コース

年	月	日	所要時間
メモ			

㉔鎌倉山行者道登山コース

年	月	日	所要時間
メモ			

⑤小古城跡と北条の宿散策コース

年	月	日	所要時間
メモ			

⑮古法華自然公園大満喫コース

年	月	日	所要時間
メモ			

⑮川合の里と万願寺川散策コース

年	月	日	所要時間
メモ			

㉕播磨中央自転車道南北縦断コース

年	月	日	所要時間
メモ			

⑥後藤山古墳と倉谷石棺散策コース

年	月	日	所要時間
メモ			

⑯万願寺川散策と綱引の寺院めぐりコース

年	月	日	所要時間
メモ			

⑯小さな石仏たちと玉野村をめぐるコース

年	月	日	所要時間
メモ			

㉖石部・庚申の杜散策コース

年	月	日	所要時間
メモ			

⑦県下最大級あびき湿原散策コース

年	月	日	所要時間
メモ			

⑰宇仁の里花畑街道散策コース

年	月	日	所要時間
メモ			

㉗高峰神社とゆるぎ岩散策コース

年	月	日	所要時間
メモ			

㉗赤穂義士ゆかりの地散策コース

年	月	日	所要時間
メモ			

⑧日吉神社と背面十字架地蔵散策コース

年	月	日	所要時間
メモ			

⑱桃子野の里と明神山古墳散策コース

年	月	日	所要時間
メモ			

㉘国宝一乗寺と加西の地酒散策コース

年	月	日	所要時間
メモ			

㉘北条鉄道縦断コース

年	月	日	所要時間
メモ			

⑨鷯野飛行場跡の歴史と機銃座跡散策コース

年	月	日	所要時間
メモ			

⑲ギネス地球儀と玉丘古墳散策コース

年	月	日	所要時間
メモ			

㉙謎多き加西の古井戸散策コース

年	月	日	所要時間
メモ			

㉙旧宮津街道でめぐる風土記散策コース

年	月	日	所要時間
メモ			

⑩播磨国風土記で活躍する神々をめぐるコース

年	月	日	所要時間
メモ			

㉚県立フラワーセンター散策コース

年	月	日	所要時間
メモ			


㉚播州歌舞伎高室役者と古の寺院散策コース

年	月	日	所要時間
メモ			

㉚加西の霊石と夫婦岩散策コース

年	月	日	所要時間
メモ			

# 播磨国風土記の里 加西




ねっぴ〜&フドッキー

今から約1300年前に編纂された『播磨国風土記』。奈良時代初期(713年)、官令により作成が命じられた地誌で、715年頃に編纂されたものと見られています。

各国で作成された『風土記』ですが、現存するのは、播磨国(兵庫県)、常陸国(茨城県)、出雲国(島根県)、豊後国(大分県)、肥前国(佐賀県・長崎県)の5か国のみです。現存する風土記の中でも『播磨国風土記』が最も早く完成しました。

この日本最古の地誌である『播磨国風土記』には、地名の由来や土地の伝承、土地の肥沃さなどが記されており、当時の生活や文化、自然、人やものの移動など、様々なことをうかがい知ることができます。

加西市も賀毛郡として登場し、根日女伝説の舞台である玉丘古墳をはじめ、ゆかりの地が多数記述されています。



現存する『播磨国風土記(国宝)』  
天理大学天理図書館所蔵



根日女伝説の舞台:玉丘古墳

## ■ななじ眺著『ねひめのとき ~ 根日女伝説×「パフェちっく」~』

(ストーリー)

おばさんちがある加西市を訪れた新保春と新保大也。従兄弟であり、同じ女の子に思いを寄せている。北条鉄道に揺られながら、その関係は、加西に伝わる根日女伝承と同じだと気が話し出す…。遥か1500年前に播磨国賀毛郡を舞台にくりひろげられた愛の物語。

加西市に伝わる根日女伝説を加西市出身の人気漫画家ななじ眺さんに依頼し漫画本にしました。根日女と二人の皇子の関係が代表作『パフェちっく!』の3人の関係に近いことから、人気キャラクターが登場しています。全国の書店、インターネットで販売中。



## ■史跡・旧跡のご案内には 加西市歴史街道ボランティアガイドがお勧め!

加西市の史跡や歴史等をわかりやすく解説・説明します。とっておきのこぼれ話やおもしろエピソードが聞けるかも…。2名様以上の受付で、案内日の2週間前までにお申し込みください。

申込先/加西市観光案内所  
(北条鉄道北条町駅内)  
TEL:0790-42-8823



# 赤穂義士ゆかりの地 加西




義士の助くん

「忠臣蔵」で有名な浅野赤穂藩は、生保2年(1645年)6月、浅野内匠頭(あさのたくみのかみ)の祖父である浅野長直が常陸国(茨城県)笠間藩より国替えにより赤穂藩主となったことにはじまります。

赤穂藩が誕生した当時、所領は53000石でしたが、そのうち赤穂一円にあったのは35200石。加えて飛地として、佐用郡に1200石、加東郡に8200石、加西郡に8900石となっていました。つまり、赤穂藩のうち約1/3にあたる所領が加東郡・加西郡にありました。

これらのことから、市北部の上芥田町には歴代浅野家当主から帰依を受けた久学寺や、四十七士の一人である小野寺十内の菩提寺である多聞寺、さらには下道山町には奥野将監が隠棲した跡と伝える場所(磯崎神社脇)など、加西市には赤穂義士ゆかりの地が今でも数多く残ります。



浅野三がく寺の一つでもある久学寺



奥野将監屋敷跡(磯崎神社脇)

## 無料駐車場

加西市役所	北条町横尾1000	☎0790-42-1110	612台
健康福祉会館	北条町古坂1072-14	☎0790-42-6700	271台
善防公民館	戸田井町388-10	☎0790-48-2643	120台
南部公民館	上宮木町524-2	☎0790-49-0041	90台
北部公民館	満久町230-10	☎0790-45-0103	60台
オークタウン加西	鴨谷町159-40	☎0790-44-2595	30台
勤労者体育センター	玉野町1124	☎0790-47-1420	70台
アラジスタジアム(加西球場)	玉野町1126-1	☎0790-47-1420	110台
丸山総合公園	北条町西高室591-15	☎0790-35-8872	110台
玉丘史跡公園	玉丘町76	☎079-431-8182	55台
古法華自然公園	東剣坂町字善防北ノ手1345-2	☎079-431-8182	30台
泉バス停(中国自動車道高速バス)	都染町		25台
県立フラワーセンター	豊倉町飯森1282-1	☎0790-47-1182	570台